

Jiná ověření:		Paré:																																											
Orientační schéma: 		Razítko oprávněné osoby: Podpis: _____ Datum: _____																																											
Revize:	Datum:	Popis:	Kontroloval:																																										
002	30.8.2022	PDPS pro výběr zhotovitele po kontrole zpracování připomínek	Ing. Jan Nosek																																										
001	19.7.2022	Dokumentace pro stavební povolení	Ing. Jan Nosek																																										
000	19.4.2022	Definitivní odevzdání dokumentace	Ing. Jan Nosek																																										
Stavebník/Investor: Adresa: Zástupce investora: Adresa: Kontakt:		Správa železnic, státní organizace Dlážděná 1003/7, 110 00 Praha 1 Stavební správa západ Ke Štvanici 656/3, 186 00 Praha 8 e-mail: SSZsek@szdc.cz																																											
Zhotovitel díla: Adresa: Kontakt:		METROPROJEKT Praha a.s. Argentinská 1621/36, 170 00 Praha 7 tel.: +420 296 154 105 e-mail: info@metroprojekt.cz; www.metroprojekt.cz																																											
Zhotovitel části/objektu: Adresa: Kontakt:		Ecological Consulting a.s. Legionářská 1085/8, 779 00 Olomouc tel.: +420 585 203 166 e-mail: ecological@ecological.cz; www.ecological.cz																																											
Hlavní projektant (HIP): Ing. Jan Nosek		Specialista: Ing. Kateřina Hladká, Ph.D.																																											
Název stavby/akce:	MODERNIZACE TRATI PRAHA - RUZYŇ (MIMO) - Kladno (MIMO)		Označení investora: S631500652																																										
Název části:	Souhrnná technická zpráva		Označení zhotovitele: 07910																																										
Název objektu/dílní části:	Dendrologický průzkum		Označení částí: B																																										
Název přílohy:			Označení objektu/komplexu: B.6.5																																										
Název dílní části přílohy:			Číslo přílohy:																																										
Odpovědný projektant:	Zpracovatel přílohy:	Měřítko: -	Stupeň dokumentace:																																										
Ing. J. Blahuta, Ph.D.	Ing. J. Blahuta, Ph.D.	Formáty: -	DSP/PDPS																																										
Kraj:	Katastrální území:	TUDU:	Smluvní datum zpracování:																																										
Středočeský	viz. textová část	0101, 0711, 0741, 0742, 0743	30.8.2022																																										
<table border="1" style="width: 100%; font-size: 8px;"> <tr> <td colspan="2">Označení investora:</td> <td colspan="2">Stupeň dokumentace:</td> <td colspan="2">Část:</td> <td colspan="2">Objekt:</td> <td colspan="2">Podobjekt:</td> <td colspan="2">Příloha:</td> <td colspan="2">Revize:</td> </tr> <tr> <td>S</td><td>6</td><td>3</td><td>1</td><td>S</td><td>0</td><td>0</td><td>6</td><td>S</td><td>2</td><td>P</td><td>D</td><td>P</td><td>S</td> </tr> <tr> <td>B</td><td>6</td><td>5</td><td></td><td></td><td></td><td></td><td>X</td><td>X</td><td>X</td><td>X</td><td>X</td><td>X</td><td>X</td> </tr> </table>				Označení investora:		Stupeň dokumentace:		Část:		Objekt:		Podobjekt:		Příloha:		Revize:		S	6	3	1	S	0	0	6	S	2	P	D	P	S	B	6	5					X	X	X	X	X	X	X
Označení investora:		Stupeň dokumentace:		Část:		Objekt:		Podobjekt:		Příloha:		Revize:																																	
S	6	3	1	S	0	0	6	S	2	P	D	P	S																																
B	6	5					X	X	X	X	X	X	X																																
IČD: 07910 03 00 B 6 05 00 00 00 000										SKARTOVACÍ ZNAK V20/2043																																			

Doplňující údaje:

Aktualizace o vybrané části 2023-09 a 2024-08

0	08/2024	3. vydání	Ing. Blahuta, Ph.D.	Ing. Blahuta, Ph.D.	Ing. Maňák	Mgr. Gabriel
			v. r.	v. r.	v. r.	v. r.
Rev.	Datum	Popis	Vypracoval/a	Kreslil/a	Kontroloval/a	Schválil/a

Objednatel:

METROPROJEKT Praha a.s.
I. P. Pavlova 2/1786, 120 00 Praha 2



Zhotovitel:

Ecological Consulting a.s.
Legionářská 1085/8, 779 00 Olomouc



Souprava:

Projekt:

**„Modernizace trati Praha-Ruzyně (mimo) –
Kladno (mimo)“**

Číslo projektu:	310/21001
Vedoucí projektu:	Ing. Pospíšilová
Stupeň:	DSP + PDPS
Datum:	08/2024
Archiv:	
Měřítko	

Dendrologický průzkum

Část:

-

Příloha:

-

Objednatel: METROPROJEKT Praha a.s., Argentinská 1621/36, Praha 7

Zpracovatel: Ecological Consulting a.s., Legionářská 1085/8, 779 00 Olomouc
tel. 585 203 166

- Ing. Jaroslav Blahuta Ph.D. – zpracování dat, terénní průzkum
Ecological Consulting a.s., Legionářská 1085/8, 779 00 Olomouc, tel. 585 203 166
- Ing. Vladimír Maňák – terénní průzkum
Ecological Consulting a.s., Legionářská 1085/8, 779 00 Olomouc, tel. 585 203 166
- Bc. Jakub Káňa – terénní průzkum
Ecological Consulting a.s., Legionářská 1085/8, 779 00 Olomouc, tel. 585 203 166



Ecological Consulting a.s.
Legionářská 1085/8
779 00 Olomouc
IČ 25873962 DIČ CZ25873962

srpen 2024

Ing. Jaroslav Blahuta Ph.D.

Prvotní dokumentace je uložena v archivu objednatele.

Rozdělovník:

0x výtisk, 1x digitální verze:

METROPROJEKT Praha a.s.

Argentinská 1621/36, Praha 7

0x výtisk, 1x digitální verze:

Ecological Consulting a.s.

Legionářská 1085/8, 779 00 Olomouc

OBSAH

1. Identifikační údaje	3
2. Legislativa	3
3. Základní pojmy a metodika dendrologického průzkumu	4
4. Přehled výsledků dendrologického průzkumu	5
5. Závěry/doporučení	5
6. Přílohy	6

Technická zpráva dendrologického průzkumu

IDENTIFIKAČNÍ ÚDAJE

Projekt	„Modernizace trati Praha-Ruzyně(mimo) – Kladno(mimo)“
Objednatel	METROPROJEKT Praha a.s. Argentinská 1621/36, Praha 7
Datum provedení	08/2021 a 09/2021, aktualizace 09/2023 a 08/2024
Zadání	Identifikace stávajících dřevin dle specifikace v trase záměru (dle dodaných podkladů), zjištění základních dendrometrických údajů, zakres do katastrální mapy
Typ průzkumu	inventarizace dřevin
Podklady	digitální
Verze katastrální mapy	viz přehled výsledků DP

LEGISLATIVA

Legislativa ve vztahu k prováděnému dendrologickému průzkumu:

1. Zákon č. 114/1992 Sb., o ochraně přírody a krajiny (v platném znění)
2. Zákon č. 20/1987 Sb., o státní památkové péči (v platném znění)
3. Zákon č. 89/2012 Sb., občanský zákoník (v platném znění)
4. Zákon č. 326/2004 Sb., o rostlinolékařské péči (v platném znění)
5. Vyhláška č. 189/2013 Sb., o ochraně dřevin a povolování jejich kácení (ve znění pozdějších předpisů)
6. Vyhláška č. 395/1992 Sb., kterou se provádějí některá ustanovení zákona č. 114/1992 Sb., o ochraně přírody a krajiny (ve znění pozdějších předpisů)
7. ČSN 83 9001 (1999): Sadovnictví a krajinářství – Terminologie, základní odborné termíny a definice
8. ČSN 83 9061 (2006): Technologie vegetačních úprav v krajině – Ochrana stromů, porostů a vegetačních ploch při stavebních pracích
9. Arboristické standardy A01 002 Ochrana dřevin při stavební činnosti, A02 011 Péče o dřeviny kolem veřejné technické infrastruktury

ZÁKLADNÍ POJMY A METODIKA DENDROLOGICKÉHO PRŮZKUMU

Základní pojmy:

Dřevina rostoucí mimo les – je strom či keř rostoucí jednotlivě i ve skupinách ve volné krajině i v sídelních útvarech na pozemcích mimo lesní půdní fond.

Zapojený porost dřevin – je porost dřevin, v němž se jejich nadzemní části vzájemně dotýkají, prorůstají nebo překrývají, a obvod kmene jednotlivých dřevin měřený ve výšce 130 cm nad zemí nepřesahuje 80 cm; jestliže některá z dřevin v porostu přesahuje uvedené rozměry, posuzuje se vždy jako jednotlivá dřevina rostoucí mimo les.

Polykormon (vícekmen) – rostlina, která vyrůstá z jediného podzemního systému. Jedná se tedy o jednoho jedince s více kmeny, nikoliv o populaci sloučenou z více jedinců. V případě vícekmennů jsou měřeny průměry/obvody všech kmenů zvlášť. Při stanovení výkazu výměr pro kácení je postupováno tak, jakoby se každý kmen kácel jako samostatný strom.

Identifikační číslo dřeviny – jedinečné číselné označení dřeviny v rámci projektu, nebo alespoň v rámci základní plochy.

Lokalizace GNSS – GNSS (*Globální Navigační Satelitní Systém*) souřadnice dané dřeviny, případně plocha porostu dřeviny v souřadnicích.

Taxonomické údaje – uvádí se druh nebo rod dřeviny, případně i vnitrodruhová jednotka vědeckým názvem. Chyba zařazení nebo neúplné určení taxonu u rodů s obtížnou determinací, není pokládána za zásadní.

Základní dendrometrické parametry – rozměry kmene u stromů čili průměr kmene ve výčetní výšce 1,3 m nad úrovní terénu, nebo alternativně obvod (vzájemné přepočty jsou povoleny), u porostů dřevin plocha, kterou dřevina zaujímá.

Datum provedení průzkumu – uvedení data provedení průzkumu je důležité vzhledem k možnosti změn na stanovišti (kácení části porostů, provedení ořezu atd.), které mohou vést k rozdílům v evidovaných a skutečných počtech dřevin na stanovišti.

Metodika provádění dendrologického průzkumu:

Inventarizace dřevin rostoucích mimo les (dendrologický průzkum) je prováděna na základě terénních průzkumů, za použití dostupných technických prostředků adekvátních k účelu a rozsahu prováděného průzkumu. Vlastní průzkumy jsou prováděny pochůzkou ve stanovené lokalitě a měřením a záznamem jednotlivých dřevin (porostů) a jejich dendrometrických parametrů. Základní identifikační údaje dřevin a porostů jsou: *identifikační číslo dřeviny či porostu, jejich lokalizace (GNSS), taxonomické údaje, základní dendrometrické parametry dřevin, datum provedení průzkumu*.

Inventarizace dřevin byla provedena terénní pochůzkou na základě dodaných podkladů objednatele. Byly inventarizovány všechny stávající dřeviny rostoucí mimo les, které podle předpokladu budou dotčeny při realizaci projektu.

Dendrometrické parametry dřevin byly měřeny. Průměr kmene byl měřen průměrkou v 1,3 m nad zemí. Veškeré dřeviny v porostech s obvodem větším než 80 cm byly měřeny samostatně. Další dendrometrické údaje nebyly zjišťovány. Byla provedena lokalizace dřevin pomocí systému GNSS, za

použití běžně dostupného vybavení a software. Zákres dřevin do mapových podkladů je maximálně přesný s ohledem na přesnost používaných prostředků. Nejedná se o geodetické zaměření dřevin. Přiřazení dřevin na jednotlivé parcely je prováděno na základě získaných dat z terénu pomocí software ArcGis. Podklady katastrální mapy jsou použity volně stažitelné z portálu cuzk.cz v aktuální verzi (viz přehled DP). Případné změny v katastru nemovitostí po datu stažení podkladu (a následné odchylky v číslech parcel u jednotlivých dřevin) nejsou chybou tohoto dokumentu.

Pořadové čísla stromů a zapojených porostů dřevin nemusí být chronologicky řazeny, a to z důvodu postupné aktualizace projektu. Změny mohou být vyvolané např.: změnou rozsahu průzkumu, kácením nebo odumřením již mapovaných dřevin, nárůstu dřevinné vegetace mezi jednotlivými aktualizacemi. Každý mapovaný strom nebo zapojený porost dřevin má své unikátní pořadové číslo.

PŘEHLED VÝSLEDKŮ DENDROLOGICKÉHO PRŮZKUMU

KATASTRÁLNÍ ÚZEMÍ	POČET STROMŮ (KS)	PLOCHA KEŘŮ A POROSTŮ DŘEVIN (M ²)	PAMÁTNÉ / CHRÁNĚNÉ STROMY	VÝZNAMNÝ KRAJINNÝ PRVEK (VKP)	VERZE KATASTRÁLNÍ MAPY
Červený Újezd	21	3 655	NE	NE	20. 08. 2024
Dobrovíz	1	3 659	NE	NE	20. 08. 2024
Dolany u Kladna	23	1 870	NE	NE	20. 08. 2024
Hostivice	427	62 397	NE	NE	20. 08. 2024
Hostouň u Prahy	0	126	NE	NE	20. 08. 2024
Chýně	1	397	NE	NE	20. 08. 2024
Jeneč u Prahy	345	33 173	NE	NE	20. 08. 2024
Kamenné Žehrovice	67	2321	NE	NE	20. 08. 2024
Kněževes u Prahy	2	545	NE	NE	20. 08. 2024
Kročehlavy	18	2 115	NE	NE	20. 08. 2024
Litovice	185	37 487	NE	ANO	20. 08. 2024
Malé Přítočno	109	29 343	NE	ANO	20. 08. 2024
Pavlov u Unhoště	20	5 668	NE	NE	20. 08. 2024
Pletený Újezd	9	370	NE	NE	20. 08. 2024
Rozdělov	4	235	NE	NE	20. 08. 2024
Ruzyně	31	10 228	NE	NE	20. 08. 2024
Středokluky	5	326	NE	NE	20. 08. 2024
Unhošť	1	122	NE	NE	20. 08. 2024
Velké Přítočno	28	1 501	NE	ANO	20. 08. 2024

ZÁVĚRY / DOPORUČENÍ

Celkem bylo v terénu identifikováno **1 297 stromů**, z nichž 964 ks má celkově více než 80 cm v obvodu a **zapojené porosty dřevin** o celkové ploše **195 538 m²**. Dřeviny se nachází na katastrálních územích Červený Újezd, Dobrovíz, Dolany u Kladna, Hostivice, Hostoun u Prahy, Chýně, Jeneč u Prahy, Kamenné Žehrovice, Kněževes u Prahy, Kročehlavy, Litovice, Málé Přítočno, Pavlov u Unhoště, Pletený Újezd, Rozdělov, Ruzyně, Středokluky, Unhošť a Velké Přítočno.

Dřeviny, které bude možné zachovat (nebudou v kolizi při realizaci projektu), budou na stanovišti chráněny po dobu realizace projektu opatřeními, která navrhne zhotovitel stavby. Opatření musí zajistit dostatečnou ochranu zachovaných dřevin dle platné legislativy.

V době průzkumu nebyl v lokalitách zjištěn památný strom, dřevina zvláště chráněná dle platné legislativy ani dřeviny, které by byly součástí stromořadí. Bylo zde zmapováno celkově 157 dřevin, které lze považovat za provedené nové výsadby. 14 dřevin a 249 m² zapojených porostů dřevin bylo identifikováno na pozemcích významného krajinného prvku (vodní plocha). V případě žádosti o povolení ke kácení je nutné spolu s touto žádostí požádat o povolení zásahu do významného krajinného prvku, a to pro všechny dřeviny, které jsou jeho nedílnou součástí (tedy i podlimitní dřeviny).

PŘÍLOHY

1. *Tabulková část – Stromy*
2. *Tabulková část – Zapojené porosty dřevin*
3. *Výkresová část – Mapy*

PŘÍLOHA č. 1

Tabulková část - stromy

Číslo na mapě	Taxon		Průměr kmene v cm					Náhradní obvod (cm), AOPK 2017	Parcelní číslo	Katastrální území	Poznámka	Souřadnice	
	Latinský název	Český název	1	2	3	4	5					X	Y
1	<i>Malus sp.</i>	jabloň	26					82	256/9	Velké Přítočno		-763865,969709	-1037009,780500
2	<i>Prunus avium</i> *	třešeň obecná	43	38	33	27		170	265/7	Velké Přítočno		-763957,274627	-1037300,527320
3	<i>Prunus avium</i>	třešeň obecná	27					85	265/7	Velké Přítočno		-763954,327561	-1037297,541970
4	<i>Malus sp.</i>	jabloň	67					210	265/7	Velké Přítočno		-763964,902132	-1037296,340030
5	<i>Juglans sp.</i>	ořešák	28					88	265/7	Velké Přítočno		-763964,436095	-1037293,433190
6	<i>Prunus avium</i> *	třešeň obecná	38	36	33	25		155	265/7	Velké Přítočno		-763955,366990	-1037287,838110
7	<i>Prunus avium</i> *	třešeň obecná	32	30				138	265/7	Velké Přítočno		-763952,786569	-1037273,874840
8	<i>Prunus avium</i>	třešeň obecná	33					104	265/7	Velké Přítočno		-763949,990217	-1037271,881230
9	<i>Juglans sp.</i>	ořešák	27					85	280/2	Velké Přítočno	VKP	-763927,370237	-1037278,256490
10	<i>Juglans sp.</i> *	ořešák	26	21				105	280/2	Velké Přítočno	VKP	-763914,604941	-1037280,751510
11	<i>Acer pseudoplatanus</i>	javor klen	26					82	280/2	Velké Přítočno	VKP	-763880,849116	-1037287,698110
12	<i>Prunus avium</i> *	třešeň obecná	28	26	25	20	16	111	280/2	Velké Přítočno	VKP	-763843,040667	-1037293,082530
13	<i>Acer pseudoplatanus</i> *	javor klen	27	22				109	280/2	Velké Přítočno	VKP	-763821,367988	-1037301,198720
14	<i>Juglans sp.</i>	ořešák	41					129	280/5	Velké Přítočno		-763946,878350	-1037285,951100
15	<i>Juglans sp.</i>	ořešák	33					104	280/9	Velké Přítočno		-763946,292421	-1037277,002010
16	<i>Juglans sp.</i>	ořešák	31					97	280/9	Velké Přítočno		-763895,373583	-1037322,295390
17	<i>Malus sp.</i>	jabloň	32					100	230/1	Velké Přítočno		-763965,717488	-1037308,244950
18	<i>Juglans sp.</i>	ořešák	30					94	230/1	Velké Přítočno		-763968,197609	-1037290,649980
19	<i>Juglans sp.</i> *	ořešák	34	29				140	230/1	Velké Přítočno		-763963,625633	-1037262,035250
20	<i>Fraxinus sp.</i>	jasan	31					97	272/7	Středokluky		-754111,135556	-1037412,349170
21	<i>Betula pendula</i>	bříza bělokorá	36					113	272/7	Středokluky		-754066,591489	-1037341,421030
22	<i>Acer platanooides</i>	javor mléč	35					110	272/7	Středokluky		-754060,411331	-1037329,339470
23	<i>Prunus avium</i>	třešeň obecná	33					104	272/3	Středokluky		-754049,347470	-1037310,724040
24	<i>Tilia sp.</i>	lípa	96					301	272/3	Středokluky		-754042,337177	-1037299,882840
25	<i>Salix caprea</i> *	vrba jíva	36	30	25	24		140	2919/3	Ruzyně		-752830,502827	-1042280,247560
26	<i>Salix caprea</i> *	vrba jíva	32	27				131	2919/3	Ruzyně		-752832,009791	-1042277,402980
27	<i>Salix caprea</i> *	vrba jíva	26	25				113	2919/3	Ruzyně		-752829,265127	-1042276,631330
28	<i>Prunus sp.</i> *	slivoň	32	18	18	18		115	2919/3	Ruzyně		-752848,868442	-1042275,515100
29	<i>Juglans sp.</i>	ořešák	32					100	2919/3	Ruzyně		-752955,531038	-1042291,764400
30	<i>Populus sp.</i>	topol	29					91	1290/3	Ruzyně		-752092,144677	-1042370,809870
31	<i>Populus sp.</i>	topol	26					82	1290/3	Ruzyně		-752090,763056	-1042368,570040
32	<i>Populus sp.</i>	topol	26					82	1294/5	Ruzyně		-752333,108317	-1042331,170030

Číslo na mapě	Taxon		Průměr kmene v cm					Náhradní obvod (cm), AOPK 2017	Parcelní číslo	Katastrální území	Poznámka	Souřadnice	
	Latinský název	Český název	1	2	3	4	5					X	Y
33	<i>Populus sp.*</i>	topol	29	19				109	1294/5	Ruzyně		-752279,744516	-1042338,392500
34	<i>Populus sp.</i>	topol	33					104	1224/47	Ruzyně		-752094,469948	-1042370,535810
35	<i>Juglans sp.*</i>	ořešák	33	31				142	1224/47	Ruzyně		-752075,895173	-1042374,717910
36	<i>Populus sp.*</i>	topol	35	22				130	2921/7	Ruzyně		-752600,761360	-1042288,721170
37	<i>Prunus avium*</i>	třešeň obecná	35	33				151	58/3	Pletený Újezd		-763873,122909	-1037542,475550
38	<i>Juglans sp.</i>	ořešák	26					82	39/3	Pletený Újezd		-763872,294848	-1037696,529100
39	<i>Prunus avium</i>	třešeň obecná	54					170	40/1	Pletený Újezd		-763870,551479	-1037494,941500
40	<i>Prunus avium</i>	třešeň obecná	28					88	40/1	Pletený Újezd		-763896,293448	-1037480,759160
41	<i>Prunus sp.</i>	slivoň	30					94	40/1	Pletený Újezd		-763872,912365	-1037700,922920
42	<i>Acer pseudoplatanus*</i>	javor klen	30	26	20	18		116	40/1	Pletený Újezd		-763874,670788	-1037711,532610
43	<i>Picea abies</i>	smrk ztepilý	34					107	40/1	Pletený Újezd		-763876,662889	-1037719,646520
44	<i>Populus sp.*</i>	topol	26	20				103	40/1	Pletený Újezd		-763879,441763	-1037735,238630
45	<i>Picea abies</i>	smrk ztepilý	33					104	40/1	Pletený Újezd		-763881,567846	-1037763,949660
46	<i>Quercus sp.</i>	dub	28					88	483/1	Pavlov u Unhoště		-760928,254355	-1039479,434930
47	<i>Picea pungens</i>	smrk pichlavý	31					97	483/1	Pavlov u Unhoště		-760792,100791	-1039661,832910
48	<i>Picea pungens</i>	smrk pichlavý	30					94	483/1	Pavlov u Unhoště		-760784,107000	-1039673,889980
49	<i>Juglans sp.</i>	ořešák	48					151	483/1	Pavlov u Unhoště		-761101,734155	-1039293,295170
50	<i>Prunus avium*</i>	třešeň obecná	45	42				193	483/1	Pavlov u Unhoště		-761090,993906	-1039280,211140
51	<i>Quercus sp.</i>	dub	52					163	483/1	Pavlov u Unhoště		-760633,613135	-1039884,015430
52	<i>Pyrus sp.</i>	hrušeň	33					104	483/1	Pavlov u Unhoště		-760626,198464	-1039921,628020
53	<i>Prunus avium</i>	třešeň obecná	40					126	483/1	Pavlov u Unhoště		-760636,910028	-1039913,868710
54	<i>Prunus avium</i>	třešeň obecná	58					182	483/1	Pavlov u Unhoště		-760664,349091	-1039865,351120
55	<i>Pyrus sp.</i>	hrušeň	36					113	483/1	Pavlov u Unhoště		-760672,171824	-1039855,544850
56	<i>Pyrus sp.</i>	hrušeň	31					97	483/1	Pavlov u Unhoště		-760690,944817	-1039826,609830
57	<i>Prunus sp.</i>	slivoň	38					119	1880/1	Pavlov u Unhoště		-761388,086771	-1038981,034120
58	<i>Quercus sp.</i>	dub	27					85	1897/1	Pavlov u Unhoště		-760590,360687	-1039932,890260
59	<i>Quercus sp.</i>	dub	34					107	1897/1	Pavlov u Unhoště		-760580,619989	-1039945,161160
60	<i>Prunus avium</i>	třešeň obecná	32					100	159/30	Malé Přítočno		-763792,614384	-1038000,879110
61	<i>Prunus avium</i>	třešeň obecná	48					151	159/30	Malé Přítočno		-763789,197415	-1038002,785870
62	<i>Malus sp.</i>	jabloň	37					116	317/2	Malé Přítočno		-763965,585628	-1037318,931930
63	<i>Prunus sp.</i>	slivoň	33					104	317/2	Malé Přítočno		-763972,684975	-1037344,218760
64	<i>Populus sp.</i>	topol	47					148	317/2	Malé Přítočno		-763959,426760	-1037385,528860

Číslo na mapě	Taxon		Průměr kmene v cm					Náhradní obvod (cm), AOPK 2017	Parcelní číslo	Katastrální území	Poznámka	Souřadnice	
	Latinský název	Český název	1	2	3	4	5					X	Y
65	<i>Prunus avium</i>	třešeň obecná	35					110	317/2	Malé Přítočno		-763936,790574	-1037431,918010
66	<i>Juglans sp.</i>	ořešák	36					113	317/2	Malé Přítočno		-763920,406875	-1037446,677230
67	<i>Picea abies</i>	smrk ztepilý	27					85	317/2	Malé Přítočno		-763932,107193	-1037437,580840
68	<i>Malus sp.</i>	jabloň	30					94	159/41	Malé Přítočno		-763207,866708	-1038212,606550
69	<i>Malus sp.</i>	jabloň	39					122	159/41	Malé Přítočno		-763214,942683	-1038212,224390
70	<i>Malus sp.</i>	jabloň	33					104	159/41	Malé Přítočno		-763235,938933	-1038210,081980
71	<i>Prunus sp.</i>	slivoň	27					85	159/41	Malé Přítočno		-763239,732401	-1038209,511850
72	<i>Malus sp.</i>	jabloň	36					113	159/41	Malé Přítočno		-763254,045906	-1038208,692790
73	<i>Prunus avium</i>	třešeň obecná	31					97	108/2	Malé Přítočno		-762360,957142	-1038439,651510
74	<i>Quercus sp.</i>	dub	33					104	108/2	Malé Přítočno		-762214,774739	-1038517,384000
75	<i>Prunus avium</i>	třešeň obecná	43					135	314/1	Malé Přítočno		-763920,932039	-1037416,774980
76	<i>Malus sp.*</i>	jabloň	26	20				103	314/1	Malé Přítočno		-763929,741843	-1037396,691610
77	<i>Prunus sp.</i>	slivoň	34					107	314/1	Malé Přítočno		-763934,804829	-1037396,418920
78	<i>Malus sp.*</i>	jabloň	28	20	16			105	314/1	Malé Přítočno		-763936,995964	-1037385,407300
79	<i>Juglans sp.</i>	ořešák	42					132	159/1	Malé Přítočno		-763828,808010	-1037949,720880
80	<i>Picea pungens</i>	smrk pichlavý	26					82	159/1	Malé Přítočno		-763821,837595	-1037960,686420
81	<i>Picea pungens</i>	smrk pichlavý	27					85	159/1	Malé Přítočno		-763819,647577	-1037971,767080
82	<i>Prunus avium</i>	třešeň obecná	36					113	159/1	Malé Přítočno		-763279,757988	-1038219,094290
83	<i>Fraxinus sp.*</i>	jasan	31	25	23			123	174/1	Malé Přítočno		-763013,161935	-1038364,742260
84	<i>Acer sp.*</i>	javor	26	15				94	174/1	Malé Přítočno		-762960,381484	-1038361,650220
85		souše	33					104	174/1	Malé Přítočno		-762946,297742	-1038362,791820
86		souše	39	37				169	174/1	Malé Přítočno		-762939,394106	-1038361,011840
87	<i>Populus sp.*</i>	topol	30	26	18	3*12		117	174/1	Malé Přítočno		-762926,097044	-1038363,427650
88	<i>Populus sp.*</i>	topol	34	15				117	174/1	Malé Přítočno		-762912,222736	-1038366,823360
89	<i>Populus sp.*</i>	topol	35	30				145	174/1	Malé Přítočno		-762908,206553	-1038369,086980
90	<i>Acer pseudoplatanus*</i>	javor klen	46	35				181	174/1	Malé Přítočno		-762808,717721	-1038450,044940
91	<i>Salix caprea*</i>	vrba jíva	33	21	21	16		120	179/1	Malé Přítočno		-763079,926978	-1038377,453580
92	<i>Salix caprea*</i>	vrba jíva	30	26	20	12	12	109	179/1	Malé Přítočno		-763067,208022	-1038386,221410
93	<i>Salix caprea*</i>	vrba jíva	27	26				118	179/1	Malé Přítočno		-763043,729047	-1038373,944540
94	<i>Juglans sp.</i>	ořešák	31					97	203/22	Malé Přítočno		-762882,142627	-1038202,075270
95	<i>Acer platanoides</i>	javor mléč	26					82	171/10	Malé Přítočno		-763158,423392	-1038242,786480
96	<i>Fraxinus sp.</i>	jasan	30					94	171/20	Malé Přítočno		-762810,206421	-1038447,749790

Číslo na mapě	Taxon		Průměr kmene v cm					Náhradní obvod (cm), AOPK 2017	Parcelní číslo	Katastrální území	Poznámka	Souřadnice	
	Latinský název	Český název	1	2	3	4	5					X	Y
97	<i>Juglans sp.</i>	ořešák	28					88	171/15	Malé Přítočno		-762884,247232	-1038377,831020
98	<i>Acer platanoides*</i>	javor mléč	32	30	22	18		124	159/14	Malé Přítočno		-763226,987897	-1038232,923110
99	<i>Acer platanoides*</i>	javor mléč	30	28				129	159/14	Malé Přítočno		-763223,768877	-1038233,831100
100	<i>Acer platanoides*</i>	javor mléč	32	31				140	159/14	Malé Přítočno		-763218,870737	-1038234,968600
101	<i>Betula pendula</i>	bříza bělokorá	63					198	159/14	Malé Přítočno		-763161,757203	-1038241,643670
102	<i>Salix caprea</i>	vrba jíva	43					135	159/14	Malé Přítočno		-763047,985231	-1038240,718760
103	<i>Prunus avium</i>	třešeň obecná	26					82	159/14	Malé Přítočno		-762957,375710	-1038237,037320
104	<i>Pinus sylvestris</i>	borovice lesní	29					91	159/14	Malé Přítočno		-763173,087487	-1038219,733360
105	<i>Prunus avium</i>	třešeň obecná	26					82	159/14	Malé Přítočno		-762645,091635	-1038294,203500
106	<i>Picea abies</i>	smrk ztepilý	28					88	159/6	Malé Přítočno		-762715,609036	-1038214,655550
107	<i>Juglans sp.</i>	ořešák	57					179	171/18	Malé Přítočno		-762580,176291	-1038363,737370
108	<i>Picea abies</i>	smrk ztepilý	34					107	257/10	Malé Přítočno		-763844,514692	-1037924,574630
109	<i>Prunus avium</i>	třešeň obecná	43					135	159/13	Malé Přítočno		-762446,308183	-1038393,184340
110	<i>Prunus avium</i>	třešeň obecná	35					110	159/13	Malé Přítočno		-762436,464414	-1038398,100880
111	<i>Prunus avium</i>	třešeň obecná	38					119	159/13	Malé Přítočno		-762429,258957	-1038402,565840
112	<i>Prunus avium</i>	třešeň obecná	37					116	159/13	Malé Přítočno		-762422,144388	-1038408,530420
113	<i>Prunus avium</i>	třešeň obecná	53					166	159/13	Malé Přítočno		-762416,450060	-1038411,819720
114	<i>Pyrus sp.*</i>	hrušeň	27	16	13			96	159/13	Malé Přítočno		-762415,242697	-1038416,938400
115	<i>Pyrus sp.*</i>	hrušeň	30	30				133	159/13	Malé Přítočno		-762406,628482	-1038422,432290
116	<i>Prunus sp.</i>	slivoň	33					104	159/13	Malé Přítočno		-762378,426657	-1038435,615770
117	<i>Prunus avium</i>	třešeň obecná	35					110	159/13	Malé Přítočno		-762370,585944	-1038440,464360
118	<i>Prunus avium</i>	třešeň obecná	30					94	159/13	Malé Přítočno		-762357,318771	-1038445,121820
119	<i>Prunus avium</i>	třešeň obecná	37					116	159/13	Malé Přítočno		-762351,614867	-1038450,039430
120	<i>Pyrus sp.</i>	hrušeň	28					88	159/13	Malé Přítočno		-762345,752377	-1038461,498270
121	<i>Pyrus sp.</i>	hrušeň	41					129	159/13	Malé Přítočno		-762337,887739	-1038465,399210
122	<i>Fraxinus sp.*</i>	jasan	30	29	28	26	2*16	128	159/13	Malé Přítočno		-762315,255043	-1038475,535240
123	<i>Fraxinus sp.</i>	jasan	113					355	159/13	Malé Přítočno		-762306,645606	-1038482,606920
124	<i>Malus sp.</i>	jabloň	63					198	159/13	Malé Přítočno		-762246,962944	-1038523,656050
125	<i>Quercus sp.</i>	dub	32					100	159/13	Malé Přítočno		-762236,760203	-1038533,312060
126	<i>Pyrus sp.</i>	hrušeň	43					135	159/13	Malé Přítočno		-762238,701975	-1038556,996510
127	<i>Prunus avium</i>	třešeň obecná	26					82	159/13	Malé Přítočno		-762247,805404	-1038546,956270
128	<i>Prunus avium</i>	třešeň obecná	37					116	159/13	Malé Přítočno		-762253,093377	-1038551,064740

Číslo na mapě	Taxon		Průměr kmene v cm					Náhradní obvod (cm), AOPK 2017	Parcelní číslo	Katastrální území	Poznámka	Souřadnice	
	Latinský název	Český název	1	2	3	4	5					X	Y
129		souše	27					85	159/13	Malé Přítočno		-762258,553491	-1038544,259530
130	<i>Prunus sp.</i>	slivoň	35					110	159/13	Malé Přítočno		-762262,239436	-1038542,203220
131	<i>Prunus sp.</i>	slivoň	30					94	159/13	Malé Přítočno		-762268,077773	-1038538,773680
132	<i>Prunus avium</i>	třešeň obecná	49					154	159/13	Malé Přítočno		-762273,932371	-1038534,722900
133	<i>Prunus sp.</i>	slivoň	27					85	159/13	Malé Přítočno		-762282,604295	-1038529,032110
134	<i>Prunus sp.</i>	slivoň	26					82	159/13	Malé Přítočno		-762289,151203	-1038525,831730
135	<i>Prunus avium</i>	třešeň obecná	40					126	159/13	Malé Přítočno		-762306,457058	-1038515,699140
136	<i>Prunus sp.</i>	slivoň	29					91	159/13	Malé Přítočno		-762314,746846	-1038510,938830
137	<i>Pyrus sp.</i>	hrušeň	32					100	159/13	Malé Přítočno		-762363,179967	-1038478,259060
138	<i>Pyrus sp.</i>	hrušeň	38					119	159/13	Malé Přítočno		-762372,143526	-1038472,000370
139	<i>Pyrus sp.</i>	hrušeň	49					154	159/13	Malé Přítočno		-762381,219935	-1038467,748410
140	<i>Prunus avium</i>	třešeň obecná	47					148	159/13	Malé Přítočno		-762389,823177	-1038461,543970
141	<i>Prunus sp.*</i>	slivoň	30	20	18			112	159/13	Malé Přítočno		-762393,782262	-1038459,213000
142	<i>Pyrus sp.</i>	hrušeň	43					135	159/13	Malé Přítočno		-762399,081922	-1038456,026700
143	<i>Pyrus sp.</i>	hrušeň	36					113	159/13	Malé Přítočno		-762417,275924	-1038441,061550
144	<i>Prunus avium</i>	třešeň obecná	30					94	159/13	Malé Přítočno		-762422,329295	-1038440,659200
145	<i>Prunus avium</i>	třešeň obecná	49					154	159/13	Malé Přítočno		-762439,069333	-1038426,074160
146	<i>Prunus avium</i>	třešeň obecná	53					166	159/13	Malé Přítočno		-762456,347015	-1038414,545150
147	<i>Prunus avium</i>	třešeň obecná	28					88	317/1	Malé Přítočno		-763943,084618	-1037384,575250
148	<i>Prunus avium*</i>	třešeň obecná	27	17				100	317/1	Malé Přítočno		-763946,474565	-1037374,570950
149	<i>Prunus avium</i>	třešeň obecná	30					94	317/1	Malé Přítočno		-763950,579487	-1037366,162200
150	<i>Malus sp.*</i>	jabloň	28	20				108	317/1	Malé Přítočno		-763952,526421	-1037358,327710
151	<i>Prunus avium</i>	třešeň obecná	34					107	317/1	Malé Přítočno		-763959,440897	-1037329,665810
152		souše	31					97	570/16	Kněževes u Prahy		-754160,844436	-1037452,111930
153	<i>Juglans sp.</i>	ořešák	58					182	570/16	Kněževes u Prahy		-754160,175414	-1037446,737480
155	<i>Populus sp.*</i>	topol	37	35				160	3308/1	Kročehlavý		-763810,521697	-1036217,838610
156	<i>Populus sp.*</i>	topol	37	36				162	3308/1	Kročehlavý		-763814,944391	-1036217,585740
157	<i>Betula pendula</i>	bříza bělokorá	35					110	3308/1	Kročehlavý		-763822,695594	-1036179,798540
158	<i>Juglans sp.*</i>	ořešák	34	20				124	3309	Kročehlavý		-763809,135339	-1036122,660600
167	<i>Acer pseudoplatanus</i>	javor klen	31					97	3307/23	Kročehlavý		-763821,628484	-1036156,445980
168	<i>Prunus sp.</i>	slivoň	33					104	3293/12	Kročehlavý		-763775,877534	-1036645,000520
169	<i>Juglans sp.</i>	ořešák	26					82	3293/12	Kročehlavý		-763773,208606	-1036652,827060

Číslo na mapě	Taxon		Průměr kmene v cm					Náhradní obvod (cm), AOPK 2017	Parcelní číslo	Katastrální území	Poznámka	Souřadnice	
	Latinský název	Český název	1	2	3	4	5					X	Y
170	<i>Prunus sp.</i>	slivoň	26					82	3293/12	Kročehlavy		-763773,559475	-1036655,337900
171	<i>Prunus sp.</i>	slivoň	26					82	3293/12	Kročehlavy		-763773,172222	-1036656,525840
172	<i>Prunus sp.</i>	slivoň	27					85	3293/12	Kročehlavy		-763772,284505	-1036660,984560
173	<i>Prunus sp.</i>	slivoň	26					82	3293/12	Kročehlavy		-763771,843299	-1036663,092110
174	<i>Prunus sp.</i>	slivoň	26					82	3293/12	Kročehlavy		-763771,465074	-1036665,344830
175	<i>Prunus sp.</i>	slivoň	26					82	3293/12	Kročehlavy		-763771,138742	-1036667,443950
176	<i>Prunus sp.</i>	slivoň	31					97	3293/12	Kročehlavy		-763770,596143	-1036670,047170
177	<i>Salix sp.</i>	vrba	97					305	536/34	Jeneč u Prahy		-756803,504917	-1040373,894870
178	<i>Salix sp.</i>	vrba	130					408	536/34	Jeneč u Prahy		-756782,794584	-1040379,839040
179	<i>Salix sp.</i>	vrba	100					314	536/34	Jeneč u Prahy		-756790,104887	-1040378,680560
180	<i>Salix sp.</i>	vrba	69					217	536/34	Jeneč u Prahy		-756787,831241	-1040380,733810
181	<i>Populus sp.</i>	topol	43					135	536/30	Jeneč u Prahy		-757357,100864	-1040273,353070
182	<i>Populus sp.</i>	topol	37					116	536/30	Jeneč u Prahy		-757356,832387	-1040276,143650
183	<i>Populus sp.</i>	topol	43					135	536/30	Jeneč u Prahy		-757356,286266	-1040280,401900
194	<i>Picea abies</i>	smrk ztepilý	26					82	433/31	Jeneč u Prahy		-757904,785553	-1040083,001590
195	<i>Prunus sp.</i>	slivoň	40					126	433/31	Jeneč u Prahy		-757781,685005	-1040120,147800
205	<i>Fraxinus sp.</i>	jasan	72					226	433/10	Jeneč u Prahy		-757609,743571	-1040200,968110
206	<i>Fraxinus sp.</i>	jasan	45					141	433/10	Jeneč u Prahy		-757608,188416	-1040204,925180
207	<i>Fraxinus sp.</i>	jasan	115					361	433/10	Jeneč u Prahy		-757594,238592	-1040198,127270
208	<i>Fraxinus sp.</i>	jasan	85					267	433/10	Jeneč u Prahy		-757595,448076	-1040199,207400
209	<i>Fraxinus sp.</i>	jasan	80					251	433/10	Jeneč u Prahy		-757592,962259	-1040202,527240
210	<i>Ulmus glabra</i>	jilm horský	45					141	433/10	Jeneč u Prahy		-757587,361459	-1040200,743190
211	<i>Fraxinus sp.</i>	jasan	140					440	433/10	Jeneč u Prahy		-757583,985978	-1040202,302290
212	<i>Populus sp.</i>	topol	45					141	433/10	Jeneč u Prahy		-757563,131314	-1040236,187160
213	<i>Populus sp. *</i>	topol	40	50	35			183	433/10	Jeneč u Prahy		-757561,050378	-1040241,561570
214	<i>Populus sp.</i>	topol	41					129	433/10	Jeneč u Prahy		-757552,464473	-1040244,224970
215	<i>Fraxinus sp.</i>	jasan	75					236	433/10	Jeneč u Prahy		-757534,394337	-1040231,002650
216	<i>Fraxinus sp.</i>	jasan	32					100	433/10	Jeneč u Prahy		-757534,974263	-1040227,337380
217	<i>Betula pendula</i>	bříza bělokorá	40					126	433/10	Jeneč u Prahy		-757403,045077	-1040311,514130
218	<i>Sambucus sp.</i>	bez	39					122	433/10	Jeneč u Prahy		-757390,740408	-1040307,327680
219	<i>Salix sp.</i>	vrba	45					141	433/10	Jeneč u Prahy		-757384,124772	-1040316,648850
220	<i>Tilia sp.</i>	lípa	33					104	539/1	Jeneč u Prahy		-757355,201591	-1040143,276950

Číslo na mapě	Taxon		Průměr kmene v cm					Náhradní obvod (cm), AOPK 2017	Parcelní číslo	Katastrální území	Poznámka	Souřadnice	
	Latinský název	Český název	1	2	3	4	5					X	Y
226	<i>Robinia pseudoacacia</i> *	trnovník akát	29	28	21			119	520/225	Jeneč u Prahy		-758393,602225	-1040078,323360
227	<i>Pyrus sp.</i>	hrušeň	43					135	421/1	Jeneč u Prahy		-759641,562248	-1040156,928050
228	<i>Pyrus sp.</i>	hrušeň	51					160	421/1	Jeneč u Prahy		-759630,755203	-1040157,166930
229	<i>Prunus avium</i> *	třešeň obecná	26	20				103	421/1	Jeneč u Prahy		-759618,410346	-1040155,549290
230	<i>Pyrus sp.</i>	hrušeň	39					122	433/1	Jeneč u Prahy		-759621,560101	-1040157,553490
231	<i>Pyrus sp.*</i>	hrušeň	34	34	33			150	433/1	Jeneč u Prahy		-759612,324933	-1040157,431410
232	<i>Pyrus sp.</i>	hrušeň	42					132	433/1	Jeneč u Prahy		-759598,061542	-1040157,732630
233	<i>Prunus avium</i>	třešeň obecná	83					261	433/1	Jeneč u Prahy		-759564,973403	-1040158,132930
234	<i>Pyrus sp.</i>	hrušeň	50					157	433/1	Jeneč u Prahy		-759552,470595	-1040159,026280
235	<i>Pyrus sp.</i>	hrušeň	47					148	433/1	Jeneč u Prahy		-759539,314885	-1040158,967500
236	<i>Pyrus sp.</i>	hrušeň	44					138	433/1	Jeneč u Prahy		-759523,439575	-1040159,730300
237	<i>Juglans sp.*</i>	ořešák	29	19	18			108	433/1	Jeneč u Prahy		-759492,900287	-1040159,388630
238	<i>Pyrus sp.</i>	hrušeň	34					107	433/1	Jeneč u Prahy		-759483,811969	-1040159,739380
239	<i>Malus sp.</i>	jabloň	48					151	433/1	Jeneč u Prahy		-759463,214776	-1040160,220340
240	<i>Pyrus sp.</i>	hrušeň	34					107	433/1	Jeneč u Prahy		-759429,301235	-1040141,799640
241	<i>Pyrus sp.</i>	hrušeň	43					135	433/1	Jeneč u Prahy		-759432,736693	-1040136,087560
242	<i>Prunus sp.</i>	slivoň	44					138	433/1	Jeneč u Prahy		-759436,728605	-1040132,543640
243	<i>Malus sp.</i>	jabloň	36					113	433/1	Jeneč u Prahy		-759357,427785	-1040176,588280
244	<i>Prunus sp.</i>	slivoň	44					138	433/1	Jeneč u Prahy		-759415,565004	-1040175,198000
245	<i>Prunus sp.</i>	slivoň	36					113	433/1	Jeneč u Prahy		-759430,072053	-1040175,886050
246	<i>Pyrus sp.</i>	hrušeň	44					138	433/1	Jeneč u Prahy		-759466,179045	-1040174,223790
247	<i>Prunus avium</i> *	třešeň obecná	53	38				205	433/1	Jeneč u Prahy		-759478,020543	-1040174,456530
248	<i>Prunus avium</i>	třešeň obecná	40					126	433/1	Jeneč u Prahy		-759494,960470	-1040174,737100
249	<i>Prunus avium</i> *	třešeň obecná	40	38				173	433/1	Jeneč u Prahy		-759531,798734	-1040175,254630
250	<i>Juglans sp.</i>	ořešák	26					82	433/1	Jeneč u Prahy		-759563,742667	-1040177,429630
251	<i>Malus sp.</i>	jabloň	39					122	433/1	Jeneč u Prahy		-759572,800497	-1040173,401100
252	<i>Pyrus sp.</i>	hrušeň	38					119	433/1	Jeneč u Prahy		-759591,459932	-1040180,594710
253	<i>Juglans sp.</i>	ořešák	34					107	433/1	Jeneč u Prahy		-759604,389204	-1040173,456400
254	<i>Pyrus sp.</i>	hrušeň	42					132	433/1	Jeneč u Prahy		-759612,413825	-1040179,685620
255	<i>Acer negundo</i>	javor jasanolistý	31					97	433/1	Jeneč u Prahy		-759630,962716	-1040178,421800
256	<i>Populus sp.*</i>	topol	31	44				169	433/3	Jeneč u Prahy		-757555,767404	-1040244,366110
257	<i>Fraxinus sp.</i>	jasan	38					119	433/3	Jeneč u Prahy		-757553,458011	-1040245,639140

Číslo na mapě	Taxon		Průměr kmene v cm					Náhradní obvod (cm), AOPK 2017	Parcelní číslo	Katastrální území	Poznámka	Souřadnice	
	Latinský název	Český název	1	2	3	4	5					X	Y
258	<i>Populus sp.</i>	topol	44					138	433/3	Jeneč u Prahy		-757549,870246	-1040242,463440
259	<i>Populus sp.</i>	topol	42					132	433/3	Jeneč u Prahy		-757548,843914	-1040243,415180
260	<i>Populus sp. *</i>	topol	58	34	40			216	433/3	Jeneč u Prahy		-757546,485731	-1040242,626340
261	<i>Fraxinus sp.</i>	jasan	30					94	433/3	Jeneč u Prahy		-757545,729405	-1040242,526750
262	<i>Populus sp.</i>	topol	32					100	433/3	Jeneč u Prahy		-757539,354363	-1040247,695450
263	<i>Populus sp. *</i>	topol	34	26				134	433/3	Jeneč u Prahy		-757538,870473	-1040248,435470
264	<i>Populus sp.</i>	topol	32					100	433/3	Jeneč u Prahy		-757535,011270	-1040248,019100
265	<i>Ulmus glabra</i>	jilm horský	28					88	433/3	Jeneč u Prahy		-757533,809414	-1040248,296180
266	<i>Populus sp.</i>	topol	41					129	433/3	Jeneč u Prahy		-757528,948419	-1040250,861990
267	<i>Populus sp. *</i>	topol	29	13				100	433/3	Jeneč u Prahy		-757525,053482	-1040250,749800
268	<i>Tilia cordata*</i>	lípa srdčitá	27	25	23	21		111	433/3	Jeneč u Prahy		-757477,165445	-1040286,325880
269	<i>Fraxinus sp.</i>	jasan	38					119	433/3	Jeneč u Prahy		-757472,763857	-1040289,556260
270	<i>Tilia sp.</i>	lípa	33					104	523/7	Jeneč u Prahy		-757366,637826	-1040083,256560
271	<i>Pyrus sp.</i>	hrušeň	41					129	594	Jeneč u Prahy		-759418,257707	-1040138,393580
272	<i>Tilia cordata</i>	lípa srdčitá	30					94	594	Jeneč u Prahy		-759490,132015	-1040104,567480
273	<i>Tilia cordata</i>	lípa srdčitá	31					97	594	Jeneč u Prahy		-759500,440663	-1040098,732110
274	<i>Acer negundo</i>	javor jasanolistý	35					110	597	Jeneč u Prahy		-758735,424890	-1040472,319240
275	<i>Tilia cordata</i>	lípa srdčitá	38					119	597	Jeneč u Prahy		-758744,106239	-1040468,009790
276	<i>Tilia cordata</i>	lípa srdčitá	45					141	597	Jeneč u Prahy		-759195,756679	-1040247,670740
277	<i>Tilia cordata</i>	lípa srdčitá	36					113	597	Jeneč u Prahy		-759207,640940	-1040240,653000
278	<i>Acer negundo</i>	javor jasanolistý	36					113	597	Jeneč u Prahy		-759217,359688	-1040235,984020
279	<i>Tilia cordata</i>	lípa srdčitá	27					85	597	Jeneč u Prahy		-759236,806908	-1040227,069250
280	<i>Acer negundo</i>	javor jasanolistý	38					119	597	Jeneč u Prahy		-759245,282535	-1040222,405310
281	<i>Acer negundo</i>	javor jasanolistý	26					82	597	Jeneč u Prahy		-759254,095400	-1040218,536950
282	<i>Acer negundo</i>	javor jasanolistý	36					113	597	Jeneč u Prahy		-759262,329572	-1040214,429280
283	<i>Acer negundo</i>	javor jasanolistý	36					113	597	Jeneč u Prahy		-759273,074637	-1040209,723360
284	<i>Acer negundo</i>	javor jasanolistý	37					116	597	Jeneč u Prahy		-759283,283679	-1040205,496740
285	<i>Acer negundo</i>	javor jasanolistý	34					107	597	Jeneč u Prahy		-759298,609733	-1040197,112860
286	<i>Acer negundo</i>	javor jasanolistý	35					110	597	Jeneč u Prahy		-759310,255391	-1040190,953880
287	<i>Acer negundo</i>	javor jasanolistý	27					85	438	Jeneč u Prahy		-759404,113005	-1040130,584190
288	<i>Acer negundo</i>	javor jasanolistý	28					88	443	Jeneč u Prahy		-759394,619274	-1040135,086760
289	<i>Acer negundo</i>	javor jasanolistý	37					116	443	Jeneč u Prahy		-759376,857565	-1040142,555850

Číslo na mapě	Taxon		Průměr kmene v cm					Náhradní obvod (cm), AOPK 2017	Parcelní číslo	Katastrální území	Poznámka	Souřadnice	
	Latinský název	Český název	1	2	3	4	5					X	Y
290	<i>Acer negundo</i>	javor jasanolistý	28					88	445	Jeneč u Prahy		-759276,556321	-1040191,904260
291	<i>Acer negundo</i>	javor jasanolistý	30					94	445	Jeneč u Prahy		-759265,986528	-1040196,778840
292	<i>Tilia cordata</i>	lípa srdčitá	35					110	451	Jeneč u Prahy		-759232,232348	-1040213,127840
293	<i>Acer negundo</i>	javor jasanolistý	30					94	451	Jeneč u Prahy		-759211,257013	-1040222,755320
294	<i>Acer negundo</i>	javor jasanolistý	26					82	451	Jeneč u Prahy		-759201,077246	-1040227,714580
295	<i>Acer negundo</i>	javor jasanolistý	31					97	451	Jeneč u Prahy		-759193,220321	-1040232,093260
328	<i>Acer negundo</i>	javor jasanolistý	32					100	501/1	Jeneč u Prahy		-758729,150510	-1040460,750330
334	<i>Prunus sp.</i>	slivoň	36					113	433/48	Jeneč u Prahy		-757408,797112	-1040265,162020
335	<i>Prunus avium</i>	třešeň obecná	40					126	629/1	Litovice		-755717,440464	-1041179,556550
336	<i>Salix sp.*</i>	vrba	30	20	18	17	3*14	110	644/1	Litovice		-756093,593900	-1040861,615710
337	<i>Populus sp.</i>	topol	28					88	644/1	Litovice		-756060,802578	-1040927,225860
338	<i>Populus sp.</i>	topol	27					85	644/1	Litovice		-756061,762529	-1040925,953310
339	<i>Robinia pseudoacacia*</i>	trnovník akát	29	22				114	644/1	Litovice		-756069,376214	-1040914,017900
340	<i>Prunus sp.*</i>	slivoň	31	20	18	12	11	108	644/1	Litovice		-756073,571869	-1040893,974180
341	<i>Quercus sp.</i>	dub	26					82	644/1	Litovice		-756034,915355	-1040966,702500
342	<i>Quercus sp.</i>	dub	28					88	644/1	Litovice		-756030,550252	-1040970,905180
343	<i>Quercus sp.</i>	dub	30					94	644/1	Litovice		-756026,495939	-1040976,539630
344	<i>Prunus sp.</i>	slivoň	30					94	644/1	Litovice		-755933,012544	-1041079,471050
345	<i>Prunus sp.*</i>	slivoň	30	10	10	10	10	99	644/1	Litovice		-755920,378218	-1041094,151310
346	<i>Prunus sp.</i>	slivoň	26					82	644/1	Litovice		-755917,947076	-1041097,548530
347	<i>Prunus sp.*</i>	slivoň	26	19				101	644/1	Litovice		-755909,929119	-1041104,669960
348	<i>Prunus sp.*</i>	slivoň	30	12	11			101	644/1	Litovice		-755901,359237	-1041115,033020
349	<i>Prunus sp.*</i>	slivoň	26	20				103	644/1	Litovice		-755894,596843	-1041119,867830
350	<i>Populus sp.</i>	topol	60					188	644/1	Litovice		-756028,698127	-1040995,421270
351	<i>Carpinus betulus</i>	habr obecný	40					126	644/1	Litovice		-756033,697330	-1040990,570080
352	<i>Prunus sp.</i>	slivoň	69					217	269/3	Litovice		-756359,099843	-1041423,844320
353	<i>Pinus nigra</i>	borovice černá	50					157	269/3	Litovice		-756367,867446	-1041450,769460
357	<i>Prunus avium*</i>	třešeň obecná	26	22				107	644/2	Litovice		-756097,046543	-1040794,874180
358	<i>Prunus sp.*</i>	slivoň	27	26	4*15			118	644/2	Litovice		-756096,141224	-1040751,405190
359	<i>Populus sp.</i>	topol	89					279	644/2	Litovice		-756088,356376	-1040693,752390
360	<i>Prunus sp.*</i>	slivoň	29	25	21	20	15	111	644/2	Litovice		-756087,383403	-1040853,925500
361	<i>Prunus sp.*</i>	slivoň	26	20				103	644/2	Litovice		-756084,009061	-1040864,125110

Číslo na mapě	Taxon		Průměr kmene v cm					Náhradní obvod (cm), AOPK 2017	Parcelní číslo	Katastrální území	Poznámka	Souřadnice	
	Latinský název	Český název	1	2	3	4	5					X	Y
362	<i>Prunus sp.</i>	slivoň	26					82	644/2	Litovice		-756080,912572	-1040871,996200
363	<i>Populus sp.</i>	topol	28					88	410/4	Litovice		-756162,064449	-1040730,554580
364	<i>Prunus sp.*</i>	slivoň	32	30	26			134	584/2	Litovice		-756114,565674	-1040695,551040
365	<i>Prunus sp.*</i>	slivoň	30	30	27	15	15	116	584/2	Litovice		-756123,857587	-1040715,265720
366	<i>Quercus sp.</i>	dub	30					94	584/2	Litovice		-756123,160875	-1040717,299540
367	<i>Prunus sp.*</i>	slivoň	34	29	27			138	584/2	Litovice		-756129,616749	-1040740,432360
368	<i>Prunus avium</i>	třešeň obecná	28					88	584/2	Litovice		-756132,499575	-1040742,062390
369	<i>Prunus sp.*</i>	slivoň	31	22	16			114	584/2	Litovice		-756135,644253	-1040743,202600
370	<i>Fraxinus sp.</i>	jasan	37					116	625/1	Litovice		-755492,924310	-1041311,316440
371	<i>Fraxinus sp.*</i>	jasan	39	39				173	625/1	Litovice		-755483,010052	-1041314,347350
372	<i>Fraxinus sp.</i>	jasan	67					210	625/1	Litovice		-755480,175866	-1041315,183550
373	<i>Picea abies</i>	smrk ztepilý	46					144	645	Litovice		-755728,809244	-1041222,088730
374	<i>Ulmus sp.</i>	jilm	26					82	645	Litovice		-755717,384676	-1041226,373240
375	<i>Quercus sp.</i>	dub	27					85	565/3	Litovice		-756016,641660	-1040990,120730
376	<i>Prunus sp.</i>	slivoň	26					82	565/3	Litovice		-755960,704825	-1041049,267050
377	<i>Prunus sp.*</i>	slivoň	34	16				118	565/3	Litovice		-755956,135433	-1041053,639340
378	<i>Prunus sp.</i>	slivoň	29					91	565/3	Litovice		-755948,919709	-1041060,792720
379	<i>Prunus sp.*</i>	slivoň	27	26				118	565/3	Litovice		-755944,180700	-1041065,910420
380	<i>Prunus sp.</i>	slivoň	32					100	565/3	Litovice		-755936,918602	-1041073,529690
381	<i>Populus sp.*</i>	topol	28	18				105	644/3	Litovice		-756159,795148	-1040734,729640
382	<i>Populus sp.</i>	topol	26					82	644/3	Litovice		-756133,066333	-1040794,926670
383	<i>Betula pendula</i>	bříza bělokorá	32					100	568/2	Litovice		-756129,010973	-1040761,159940
384	<i>Betula pendula*</i>	bříza bělokorá	26	26	24			113	568/2	Litovice		-756127,491987	-1040765,923450
385	<i>Betula pendula</i>	bříza bělokorá	32					100	568/2	Litovice		-756124,752155	-1040768,041720
386	<i>Betula pendula*</i>	bříza bělokorá	31	30	24	23		126	568/2	Litovice		-756120,991256	-1040771,420490
387	<i>Populus sp.</i>	topol	33					104	568/2	Litovice		-756131,044979	-1040795,484040
388	<i>Populus sp.</i>	topol	26					82	568/2	Litovice		-756130,089567	-1040797,412910
389	<i>Betula pendula</i>	bříza bělokorá	31					97	546/15	Litovice		-755941,624226	-1041169,394680
390	<i>Quercus sp.</i>	dub	38					119	546/15	Litovice		-755940,075464	-1041170,075890
391	<i>Betula pendula</i>	bříza bělokorá	26					82	546/15	Litovice		-755938,678284	-1041170,781230
392	<i>Betula pendula</i>	bříza bělokorá	27					85	546/15	Litovice		-755936,451799	-1041171,731780
393	<i>Salix sp.*</i>	vrba	90	80				378	504	Litovice	VKP	-755651,079908	-1041339,685600

Číslo na mapě	Taxon		Průměr kmene v cm					Náhradní obvod (cm), AOPK 2017	Parcelní číslo	Katastrální území	Poznámka	Souřadnice	
	Latinský název	Český název	1	2	3	4	5					X	Y
394	<i>Salix sp.</i>	vrba	79					248	504	Litovice	VKP	-755650,132925	-1041342,043220
395	<i>Salix sp.</i>	vrba	60					188	504	Litovice	VKP	-755652,142352	-1041344,889460
396	<i>Salix sp.</i>	vrba	65					204	504	Litovice	VKP	-755653,692906	-1041346,264720
397	<i>Picea abies</i>	smrk ztepilý	35					110	552/14	Litovice		-755675,341592	-1041259,599670
398	<i>Betula sp.</i>	bříza	57					179	584/3	Litovice		-756168,591412	-1040832,772530
399	<i>Prunus sp.</i>	slivoň	40					126	646/1	Litovice		-755899,526961	-1041189,009430
400	<i>Prunus sp.</i>	slivoň	95					298	646/1	Litovice		-756013,805000	-1041117,833000
401	<i>Fraxinus sp.</i>	jasan	48					151	646/1	Litovice		-756267,580890	-1041223,882230
402	<i>Fraxinus sp.</i>	jasan	29					91	646/1	Litovice		-756264,798469	-1041220,689160
403	<i>Fraxinus sp.</i>	jasan	32					100	646/1	Litovice		-756262,496191	-1041217,078770
404	<i>Fraxinus sp.</i>	jasan	70					220	646/1	Litovice		-756260,761218	-1041214,235270
405	<i>Fraxinus sp.</i>	jasan	100					314	646/1	Litovice		-756259,303974	-1041212,659510
406	<i>Fraxinus sp.</i>	jasan	39					122	646/1	Litovice		-755798,778570	-1041225,355310
407	<i>Fraxinus sp.</i>	jasan	30					94	646/1	Litovice		-755778,552521	-1041231,181260
408	<i>Fraxinus sp.</i>	jasan	40					126	646/1	Litovice		-755775,201938	-1041232,838580
409	<i>Fraxinus sp.</i>	jasan	34					107	646/1	Litovice		-755763,315332	-1041237,266780
410	<i>Prunus avium</i>	třešeň obecná	37					116	558/1	Litovice		-755705,234789	-1041175,474810
411	<i>Fraxinus sp.</i>	jasan	26					82	558/1	Litovice		-755691,735153	-1041211,828000
412	<i>Juglans sp.</i>	ořešák	37					116	526	Litovice		-755658,459985	-1041335,045990
413	<i>Juglans sp.*</i>	ořešák	39	34				162	526	Litovice		-755659,495513	-1041343,134610
414	<i>Prunus avium</i>	třešeň obecná	27					85	574/14	Litovice		-755384,748223	-1041267,166610
415	<i>Populus sp.</i>	topol	27					85	410/24	Litovice		-756153,850532	-1040745,211460
416	<i>Ulmus sp.</i>	jilm	30					94	559/4	Litovice		-755713,558165	-1041226,493850
417	<i>Ulmus sp.</i>	jilm	27					85	559/4	Litovice		-755715,929326	-1041222,231960
418	<i>Populus sp.*</i>	topol	57	50				238	565/4	Litovice		-756086,799655	-1040694,762120
419	<i>Larix decidua</i>	modřín opadavý	26					82	574/12	Litovice		-755361,619843	-1041228,468590
420	<i>Juglans sp.</i>	ořešák	36					113	574/12	Litovice		-755360,429180	-1041228,542490
421	<i>Acer pseudoplatanus</i>	javor klen	35					110	574/12	Litovice		-755359,926400	-1041224,740930
422	<i>Acer sp.</i>	javor	30					94	574/12	Litovice		-755358,754164	-1041224,933980
423	<i>Juglans sp.*</i>	ořešák	27	20				106	582	Hostivice		-755156,883715	-1041443,087030
424	<i>Juglans sp.</i>	ořešák	32					100	582	Hostivice		-755175,889859	-1041433,153620
425	<i>Juglans sp.</i>	ořešák	27					85	582	Hostivice		-755178,160184	-1041431,785420

Číslo na mapě	Taxon		Průměr kmene v cm					Náhradní obvod (cm), AOPK 2017	Parcelní číslo	Katastrální území	Poznámka	Souřadnice	
	Latinský název	Český název	1	2	3	4	5					X	Y
426	<i>Fraxinus sp.</i>	jasan	43					135	582	Hostivice		-755205,461000	-1041415,454000
427	<i>Juglans sp.</i>	ořešák	28					88	583	Hostivice		-755202,869373	-1041399,376800
428	<i>Pyrus sp.</i>	hrušeň	27					85	600	Hostivice		-755361,028924	-1041333,515560
429	<i>Malus sp.</i>	jabloň	34					107	600	Hostivice		-755355,570924	-1041328,772070
430	<i>Fraxinus sp.</i>	jasan	27					85	600	Hostivice		-755346,749744	-1041336,518680
431	<i>Fraxinus sp.</i>	jasan	26					82	600	Hostivice		-755350,002195	-1041336,280190
432	<i>Aesculus hippocastanum</i>	jírovec maďal	79					248	1276/1	Hostivice		-754496,958295	-1041828,233320
433	<i>Acer sp.</i>	javor	84					264	1276/1	Hostivice		-754501,652215	-1041832,933870
434	<i>Acer platanoides</i>	javor mléč	69					217	1378/50	Hostivice		-754354,681229	-1041824,835810
435	<i>Robinia pseudoacacia</i>	trnovník akát	72					226	1378/50	Hostivice		-754353,988933	-1041830,759340
436	<i>Acer platanoides</i>	javor mléč	39					122	1378/50	Hostivice		-754351,364604	-1041828,920260
437	<i>Acer platanoides</i>	javor mléč	35					110	1378/50	Hostivice		-754346,741476	-1041824,325670
438	<i>Acer platanoides</i>	javor mléč	54					170	1378/50	Hostivice		-754339,384071	-1041830,545330
439	<i>Acer platanoides</i>	javor mléč	30					94	1378/50	Hostivice		-754341,011053	-1041825,583200
440	<i>Juglans sp.</i>	ořešák	30					94	1378/50	Hostivice		-754299,357058	-1041844,303370
441	<i>Prunus sp.</i>	slivoň	28					88	1378/50	Hostivice		-754289,856991	-1041859,951470
442	<i>Robinia pseudoacacia</i>	trnovník akát	42					132	1378/50	Hostivice		-754340,912365	-1041840,356330
443	<i>Acer pseudoplatanus*</i>	javor klen	37	23				137	1378/51	Hostivice		-754263,186782	-1041856,724560
444	<i>Juglans sp.</i>	ořešák	36					113	1378/51	Hostivice		-754255,863475	-1041870,719000
445	<i>Malus sp.</i>	jabloň	30					94	1378/51	Hostivice		-754254,087223	-1041872,288820
446	<i>Acer sp.*</i>	javor	32	30	29			137	1378/51	Hostivice		-754274,179386	-1041859,661800
447	<i>Prunus avium</i>	třešeň obecná	28					88	1378/48	Hostivice		-754019,560478	-1041938,024280
448	<i>Robinia pseudoacacia*</i>	trnovník akát	27	22	18	18		104	1378/48	Hostivice		-753767,536911	-1042019,583740
449	<i>Robinia pseudoacacia</i>	trnovník akát	26					82	1378/48	Hostivice		-753767,950915	-1042013,472440
450	<i>Robinia pseudoacacia</i>	trnovník akát	27					85	1378/48	Hostivice		-753775,150514	-1042005,724330
451	<i>Robinia pseudoacacia</i>	trnovník akát	29					91	1378/48	Hostivice		-753776,663637	-1042005,359460
452	<i>Robinia pseudoacacia</i>	trnovník akát	27					85	1378/48	Hostivice		-753778,036289	-1042004,707910
453	<i>Robinia pseudoacacia*</i>	trnovník akát	27	22				109	1378/48	Hostivice		-753780,762331	-1042006,498400
454	<i>Robinia pseudoacacia</i>	trnovník akát	32					100	1378/48	Hostivice		-753781,025651	-1042004,626040
455	<i>Robinia pseudoacacia*</i>	trnovník akát	27	25				116	1378/48	Hostivice		-753784,823541	-1042009,614560
456	<i>Robinia pseudoacacia*</i>	trnovník akát	32	18				115	1378/48	Hostivice		-753782,660248	-1042003,921100
457	<i>Robinia pseudoacacia*</i>	trnovník akát	26	11				89	1378/48	Hostivice		-753787,583978	-1042004,477170

Číslo na mapě	Taxon		Průměr kmene v cm					Náhradní obvod (cm), AOPK 2017	Parcelní číslo	Katastrální území	Poznámka	Souřadnice	
	Latinský název	Český název	1	2	3	4	5					X	Y
458	<i>Robinia pseudoacacia</i> *	trnovník akát	26	25				113	1378/48	Hostivice		-753789,787169	-1042002,315680
459	<i>Robinia pseudoacacia</i>	trnovník akát	31					97	1378/48	Hostivice		-753792,359374	-1042001,697640
460	<i>Robinia pseudoacacia</i>	trnovník akát	33					104	1378/48	Hostivice		-753797,521859	-1042000,468250
461	<i>Robinia pseudoacacia</i>	trnovník akát	26					82	1378/48	Hostivice		-753798,512658	-1042002,930580
462	<i>Robinia pseudoacacia</i>	trnovník akát	34					107	1378/48	Hostivice		-753804,341099	-1041998,202710
463	<i>Robinia pseudoacacia</i>	trnovník akát	30					94	1378/48	Hostivice		-753805,789296	-1041994,679100
464	<i>Robinia pseudoacacia</i>	trnovník akát	32					100	1378/48	Hostivice		-753807,394085	-1041996,577200
465	<i>Robinia pseudoacacia</i>	trnovník akát	26					82	1378/48	Hostivice		-753809,304270	-1041994,079890
466	<i>Robinia pseudoacacia</i> *	trnovník akát	32	24				126	1378/48	Hostivice		-753810,822969	-1041994,807220
467	<i>Robinia pseudoacacia</i>	trnovník akát	30					94	1378/48	Hostivice		-753813,250501	-1041992,048210
468	<i>Robinia pseudoacacia</i>	trnovník akát	29					91	1378/48	Hostivice		-753814,104428	-1041993,627220
469	<i>Robinia pseudoacacia</i>	trnovník akát	31					97	1378/48	Hostivice		-753816,525539	-1041991,308610
470	<i>Robinia pseudoacacia</i>	trnovník akát	33					104	1378/48	Hostivice		-753824,996688	-1041987,123790
471	<i>Robinia pseudoacacia</i>	trnovník akát	34					107	1378/48	Hostivice		-753829,479993	-1041984,231830
472	<i>Acer pseudoplatanus</i>	javor klen	30					94	589	Hostivice		-755277,279653	-1041373,587150
473	<i>Tilia cordata</i> *	lípa srdčitá	38	38	27	22		150	1378/67	Hostivice		-754086,619000	-1041914,366000
474	<i>Acer sp.</i>	javor	27					85	1378/68	Hostivice		-754283,415029	-1041794,547530
475	<i>Fraxinus sp.</i>	jasan	45					141	1378/68	Hostivice		-754261,334170	-1041795,752170
476	<i>Fraxinus sp.</i>	jasan	47					148	1378/68	Hostivice		-754252,562564	-1041786,934570
477	<i>Acer negundo</i> *	javor jasanolistý	26	26				115	1378/68	Hostivice		-754133,329365	-1041833,265170
478	<i>Malus sp.</i>	jabloň	26					82	1378/68	Hostivice		-754146,353913	-1041827,686510
479	<i>Robinia pseudoacacia</i>	trnovník akát	26					82	1378/68	Hostivice		-754155,416442	-1041823,845550
480	<i>Robinia pseudoacacia</i> *	trnovník akát	26	22				107	1378/68	Hostivice		-754158,563974	-1041823,261200
481	<i>Robinia pseudoacacia</i> *	trnovník akát	27	20	17			103	1378/68	Hostivice		-754159,952846	-1041821,893930
482	<i>Robinia pseudoacacia</i> *	trnovník akát	27	21	20			106	1378/68	Hostivice		-754162,600255	-1041820,015910
483	<i>Robinia pseudoacacia</i> *	trnovník akát	33	16				115	1378/68	Hostivice		-754172,653786	-1041817,258370
484	<i>Robinia pseudoacacia</i> *	trnovník akát	26	20	17			100	1378/68	Hostivice		-754176,234405	-1041815,599190
485	<i>Acer negundo</i> *	javor jasanolistý	26	22	16	14	13	96	1378/68	Hostivice		-754187,290267	-1041809,098800
486	<i>Robinia pseudoacacia</i>	trnovník akát	50					157	1378/63	Hostivice		-754383,690923	-1041824,620260
487	<i>Fraxinus sp.</i>	jasan	55					173	1378/63	Hostivice		-754379,549545	-1041824,837950
488	<i>Acer platanoides</i>	javor mléč	65					204	1378/63	Hostivice		-754378,402117	-1041822,895950
489	<i>Prunus sp.</i>	slivoň	39					122	1378/63	Hostivice		-754376,069308	-1041830,186240

Číslo na mapě	Taxon		Průměr kmene v cm					Náhradní obvod (cm), AOPK 2017	Parcelní číslo	Katastrální území	Poznámka	Souřadnice	
	Latinský název	Český název	1	2	3	4	5					X	Y
490	<i>Robinia pseudoacacia</i>	trnovník akát	30					94	1378/63	Hostivice		-754370,360547	-1041829,047950
491	<i>Betula pendula</i>	bříza bělokorá	42					132	1378/63	Hostivice		-754368,325816	-1041824,519390
492	<i>Betula pendula</i>	bříza bělokorá	41					129	1378/63	Hostivice		-754367,754000	-1041820,219000
493	<i>Betula pendula</i>	bříza bělokorá	48					151	1378/63	Hostivice		-754359,870000	-1041819,660000
494	<i>Juglans sp.*</i>	ořešák	28	22				112	1378/63	Hostivice		-754157,628318	-1041908,252990
495	<i>Betula pendula</i>	bříza bělokorá	39					122	1378/63	Hostivice		-754164,789418	-1041897,968360
496	<i>Robinia pseudoacacia</i>	trnovník akát	27					85	1378/58	Hostivice		-754791,561488	-1041628,945480
497	<i>Fraxinus sp.*</i>	jasan	26	20	16			99	1378/58	Hostivice		-754785,053589	-1041631,085860
498	<i>Juglans sp.</i>	ořešák	70					220	604/4	Hostivice		-755364,319050	-1041315,171930
499	<i>Juglans sp.</i>	ořešák	35					110	604/4	Hostivice		-755382,945171	-1041309,870580
500	<i>Juglans sp.</i>	ořešák	51					160	604/4	Hostivice		-755385,008428	-1041301,141810
501	<i>Juglans sp.*</i>	ořešák	35	29				143	605	Hostivice		-755389,096575	-1041324,782900
502	<i>Juglans sp.</i>	ořešák	30					94	605	Hostivice		-755387,975890	-1041325,159570
503	<i>Juglans sp.</i>	ořešák	27					85	605	Hostivice		-755383,222619	-1041325,233290
504	<i>Juglans sp.</i>	ořešák	65					204	605	Hostivice		-755365,489287	-1041329,434790
505	<i>Prunus avium</i>	třešeň obecná	27					85	614	Hostivice		-754750,469443	-1041613,164820
506	<i>Juglans sp.</i>	ořešák	29					91	614	Hostivice		-754722,864409	-1041619,036160
507	<i>Robinia sp.</i>	trnovník	30					94	1193	Hostivice		-755042,172850	-1041486,231490
508	<i>Populus sp.</i>	topol	26					82	1193	Hostivice		-755016,446913	-1041498,297380
509	<i>Robinia pseudoacacia</i>	trnovník akát	26					82	1193	Hostivice		-755020,144230	-1041516,093750
510	<i>Acer sp.</i>	javor	28					88	1196/2	Hostivice		-754864,181051	-1041591,078350
511	<i>Robinia pseudoacacia</i>	trnovník akát	26					82	1196/2	Hostivice		-754860,019855	-1041600,696000
512	<i>Robinia pseudoacacia*</i>	trnovník akát	26	16	10			91	1196/2	Hostivice		-754844,859932	-1041581,620040
513	<i>Robinia pseudoacacia*</i>	trnovník akát	28	13				97	1196/2	Hostivice		-754841,923209	-1041596,938200
514	<i>Robinia pseudoacacia</i>	trnovník akát	26					82	1196/2	Hostivice		-754831,095768	-1041591,343050
515	<i>Robinia pseudoacacia</i>	trnovník akát	26					82	1196/2	Hostivice		-754814,779629	-1041598,371810
516	<i>Robinia pseudoacacia*</i>	trnovník akát	26	14				93	1196/2	Hostivice		-754817,156743	-1041587,050990
517	<i>Picea abies</i>	smrk ztepilý	38					119	1196/2	Hostivice		-754797,793347	-1041609,248130
518	<i>Prunus avium*</i>	třešeň obecná	35	27				139	1201/1	Hostivice		-754672,038224	-1041636,261420
519	<i>Robinia pseudoacacia</i>	trnovník akát	26					82	1201/2	Hostivice		-754694,524813	-1041656,114110
520	<i>Populus sp.*</i>	topol	32	28				134	1201/2	Hostivice		-754683,895174	-1041658,168420
521	<i>Salix sp.</i>	vrba	33					104	1201/2	Hostivice		-754677,500390	-1041659,020340

Číslo na mapě	Taxon		Průměr kmene v cm					Náhradní obvod (cm), AOPK 2017	Parcelní číslo	Katastrální území	Poznámka	Souřadnice	
	Latinský název	Český název	1	2	3	4	5					X	Y
522	<i>Betula pendula</i>	bříza bělokorá	28					88	1201/2	Hostivice		-754671,718552	-1041660,363600
523	<i>Betula pendula</i>	bříza bělokorá	27					85	1201/2	Hostivice		-754665,177358	-1041660,625040
524	<i>Betula pendula</i>	bříza bělokorá	30					94	1201/2	Hostivice		-754662,338165	-1041660,134710
525	<i>Robinia pseudoacacia</i> *	trnovník akát	32	25	17			120	1152/30	Hostivice		-753061,950359	-1042312,450620
526	<i>Robinia pseudoacacia</i>	trnovník akát	34					107	1152/30	Hostivice		-753052,523849	-1042314,723460
527	<i>Robinia pseudoacacia</i> *	trnovník akát	26	18	18			99	1152/30	Hostivice		-753049,997355	-1042313,640290
528	<i>Robinia pseudoacacia</i> *	trnovník akát	29	15	15	14		102	1152/30	Hostivice		-752991,070004	-1042309,568400
529	<i>Betula pendula</i> *	bříza bělokorá	27	23	16			105	1378/52	Hostivice		-754199,125714	-1041891,516760
530	<i>Robinia pseudoacacia</i> *	trnovník akát	26	18				99	1378/52	Hostivice		-754208,681236	-1041886,602130
531	<i>Robinia pseudoacacia</i> *	trnovník akát	42	37	32			171	1378/52	Hostivice		-754215,163406	-1041888,328400
532	<i>Salix caprea</i> *	vrba jíva	33	32				144	1235/5	Hostivice		-754094,675297	-1041845,849970
533	<i>Acer negundo</i> *	javor jasanolistý	31	24	22	18	18	117	1235/5	Hostivice		-754104,550072	-1041841,076970
534	<i>Acer negundo</i> *	javor jasanolistý	34	33				149	1235/5	Hostivice		-754146,151136	-1041813,658930
535	<i>Robinia pseudoacacia</i>	trnovník akát	36					113	1235/5	Hostivice		-754208,071298	-1041784,430760
536	<i>Aesculus hippocastanum</i>	jírovec maďal	30					94	1235/5	Hostivice		-754209,013293	-1041783,399710
537	<i>Fraxinus sp.</i>	jasan	26					82	1200/5	Hostivice		-754634,293561	-1041631,490440
538	<i>Taxus baccata</i>	tis červený	38					119	1286	Hostivice		-754397,013181	-1041836,087260
539	<i>Betula pendula</i> *	bříza bělokorá	26	19				101	1382/57	Hostivice		-754710,811426	-1041651,236190
540	<i>Robinia pseudoacacia</i>	trnovník akát	34					107	1203/7	Hostivice		-754457,584712	-1041732,469820
541	<i>Prunus avium</i>	třešeň obecná	33					104	1203/7	Hostivice		-754453,030380	-1041720,550520
542	<i>Robinia pseudoacacia</i> *	trnovník akát	27	13				94	1203/7	Hostivice		-754428,996726	-1041736,154230
543	<i>Robinia pseudoacacia</i>	trnovník akát	26					82	1203/7	Hostivice		-754361,443419	-1041763,133330
544		souše	26	21				105	1203/7	Hostivice		-754305,558217	-1041783,483090
545	<i>Robinia pseudoacacia</i> *	trnovník akát	26	24				111	1378/31	Hostivice		-754326,572368	-1041786,358700
546	<i>Fraxinus sp.</i>	jasan	37					116	1378/31	Hostivice		-754311,142872	-1041791,472530
547	<i>Fraxinus sp.</i>	jasan	105					330	1378/31	Hostivice		-754444,949000	-1041805,673000
548	<i>Robinia pseudoacacia</i>	trnovník akát	50					157	1378/31	Hostivice		-754389,558502	-1041825,743150
549	<i>Juglans sp.</i>	ořešák	28					88	1152/6	Hostivice		-753878,040977	-1041983,576020
550	<i>Acer negundo</i> *	javor jasanolistý	33	26	20			126	1235/8	Hostivice		-754156,985809	-1041805,126010
551	<i>Robinia pseudoacacia</i> *	trnovník akát	38	34	17	17		139	1235/3	Hostivice		-754204,382890	-1041786,439530
552	<i>Robinia pseudoacacia</i>	trnovník akát	35					110	1202/1	Hostivice		-754626,464654	-1041646,485570
553	<i>Robinia pseudoacacia</i> *	trnovník akát	30	12				101	1202/1	Hostivice		-754626,973225	-1041648,749190

Číslo na mapě	Taxon		Průměr kmene v cm					Náhradní obvod (cm), AOPK 2017	Parcelní číslo	Katastrální území	Poznámka	Souřadnice	
	Latinský název	Český název	1	2	3	4	5					X	Y
554	<i>Robinia pseudoacacia</i> *	trnovník akát	26	14				93	1202/1	Hostivice		-754624,001668	-1041648,568220
555	<i>Juglans sp.</i> *	ořešák	28	27				122	1202/1	Hostivice		-754616,408317	-1041644,161770
556	<i>Juglans sp.</i>	ořešák	27					85	1203/2	Hostivice		-754602,621184	-1041677,374170
557	<i>Robinia pseudoacacia</i>	trnovník akát	43					135	1203/3	Hostivice		-754581,189681	-1041684,328050
558	<i>Prunus avium</i>	třešeň obecná	39					122	1203/5	Hostivice		-754590,792371	-1041666,878080
559	<i>Robinia pseudoacacia</i>	trnovník akát	47					148	1203/5	Hostivice		-754589,384088	-1041674,994840
560	<i>Prunus avium</i>	třešeň obecná	39					122	1203/5	Hostivice		-754527,773695	-1041693,068480
561	<i>Prunus avium</i>	třešeň obecná	34					107	1203/5	Hostivice		-754448,273857	-1041721,742660
562	<i>Prunus avium</i>	třešeň obecná	29					91	1203/5	Hostivice		-754438,299576	-1041721,212730
563	<i>Acer sp.</i>	javor	39					122	1203/5	Hostivice		-754418,684153	-1041727,998020
564	<i>Prunus avium</i>	třešeň obecná	38					119	1203/5	Hostivice		-754416,939708	-1041726,190370
565	<i>Prunus avium</i>	třešeň obecná	35					110	1203/5	Hostivice		-754405,958013	-1041727,338300
566	<i>Acer sp.</i>	javor	26					82	1203/5	Hostivice		-754374,522941	-1041747,297960
567	<i>Prunus avium</i>	třešeň obecná	31					97	1203/5	Hostivice		-754364,285031	-1041748,762750
568	<i>Prunus avium</i>	třešeň obecná	47					148	1203/5	Hostivice		-754351,667753	-1041752,387730
569	<i>Acer pseudoplatanus</i>	javor klen	26					82	1203/5	Hostivice		-754342,802162	-1041761,287410
570	<i>Prunus avium</i>	třešeň obecná	26					82	1203/5	Hostivice		-754350,318914	-1041757,473960
571		souše	29					91	1203/5	Hostivice		-754331,138553	-1041769,820080
572	<i>Acer pseudoplatanus</i>	javor klen	26					82	1203/5	Hostivice		-754334,886305	-1041756,941720
573	<i>Prunus avium</i>	třešeň obecná	34					107	1203/5	Hostivice		-754333,058230	-1041751,379170
574	<i>Fraxinus sp.</i>	jasan	46					144	1203/5	Hostivice		-754327,620226	-1041771,862430
575	<i>Prunus avium</i>	třešeň obecná	48					151	1203/5	Hostivice		-754323,929245	-1041753,162940
576	<i>Prunus avium</i> *	třešeň obecná	27	22				109	1203/5	Hostivice		-754316,230167	-1041776,581820
577	<i>Prunus avium</i>	třešeň obecná	39					122	1203/5	Hostivice		-754297,460152	-1041767,337980
578	<i>Prunus avium</i>	třešeň obecná	26					82	1203/5	Hostivice		-754292,971351	-1041772,937700
579	<i>Acer sp.</i>	javor	39					122	1203/5	Hostivice		-754297,732393	-1041777,821290
580	<i>Fraxinus sp.</i> *	jasan	28	21				110	1203/5	Hostivice		-754285,099344	-1041785,253480
581	<i>Fraxinus sp.</i>	jasan	26					82	1203/5	Hostivice		-754285,942968	-1041779,156270
582	<i>Prunus padus</i>	střemcha	26	12				90	1203/5	Hostivice		-754275,922498	-1041784,077210
583	<i>Sambucus sp.</i>	bez	26					82	1203/5	Hostivice		-754255,921836	-1041779,431480
584	<i>Robinia pseudoacacia</i>	trnovník akát	40					126	1196/8	Hostivice		-754865,532124	-1041594,719760
585	<i>Acer platanoides</i> *	javor mlč	26	25	3*20	18		106	1208/1	Hostivice		-755108,368273	-1041444,894430

Číslo na mapě	Taxon		Průměr kmene v cm					Náhradní obvod (cm), AOPK 2017	Parcelní číslo	Katastrální území	Poznámka	Souřadnice	
	Latinský název	Český název	1	2	3	4	5					X	Y
586	<i>Malus sp.</i>	jabloň	26					82	1208/1	Hostivice		-755103,245502	-1041446,775450
587	<i>Prunus sp.*</i>	slivoň	35	31	10	10		122	1208/1	Hostivice		-755142,593023	-1041422,324070
588	<i>Juglans sp.</i>	ořešák	45					141	1240/1	Hostivice		-755361,665272	-1041233,108470
589	<i>Acer sp.</i>	javor	26					82	1240/1	Hostivice		-755355,297486	-1041224,046140
590	<i>Juglans sp.</i>	ořešák	36					113	1240/1	Hostivice		-755353,725797	-1041224,082280
591	<i>Juglans sp.</i>	ořešák	54					170	1185/11	Hostivice		-753886,743000	-1041856,719000
592	<i>Juglans sp.</i>	ořešák	55					173	1185/11	Hostivice		-753896,625000	-1041857,149000
593	<i>Juglans sp.</i>	ořešák	58					182	1185/11	Hostivice		-753907,190000	-1041857,286000
594	<i>Juglans sp.</i>	ořešák	67					210	1185/11	Hostivice		-753917,771000	-1041857,689000
595	<i>Juglans sp.</i>	ořešák	74					232	1185/11	Hostivice		-753928,163000	-1041858,031000
596	<i>Juglans sp.</i>	ořešák	64					201	1185/11	Hostivice		-753938,280000	-1041858,288000
597	<i>Juglans sp.</i>	ořešák	55					173	1185/11	Hostivice		-753948,539000	-1041858,590000
598	<i>Juglans sp.*</i>	ořešák	55	25				190	1185/11	Hostivice		-753958,683000	-1041859,166000
599	<i>Juglans sp.</i>	ořešák	67					210	1185/11	Hostivice		-753969,763000	-1041859,516000
600	<i>Juglans sp.</i>	ořešák	64					201	1185/11	Hostivice		-753999,641000	-1041855,480000
601	<i>Juglans sp.</i>	ořešák	62					195	1185/11	Hostivice		-754010,165000	-1041853,886000
602	<i>Juglans sp.</i>	ořešák	57					179	1185/11	Hostivice		-754019,917000	-1041852,547000
603	<i>Juglans sp.*</i>	ořešák	31	30	30			135	1185/11	Hostivice		-754030,534000	-1041851,125000
604	<i>Juglans sp.</i>	ořešák	45					141	1185/11	Hostivice		-754050,749000	-1041848,194000
605	<i>Juglans sp.</i>	ořešák	60					188	1185/11	Hostivice		-754060,920000	-1041846,836000
606	<i>Juglans sp.</i>	ořešák	55					173	1185/11	Hostivice		-754071,552000	-1041845,478000
607	<i>Prunus avium</i>	třešeň obecná	34					107	1369/1	Hostivice		-754001,743684	-1041950,806890
608	<i>Prunus avium</i>	třešeň obecná	34					107	1369/1	Hostivice		-753961,427231	-1041989,101240
609	<i>Pyrus sp.</i>	hrušeň	52					163	1369/1	Hostivice		-753950,252300	-1042004,970340
610	<i>Pyrus sp.</i>	hrušeň	27					85	1369/1	Hostivice		-753945,448620	-1042011,320060
611	<i>Juglans sp.</i>	ořešák	32					100	1369/1	Hostivice		-753896,912551	-1042069,154870
612	<i>Acer platanoides*</i>	javor mléč	36	32	23			142	1152/110	Hostivice		-753911,219984	-1042035,920230
613	<i>Fraxinus sp.*</i>	jasan	29	15				103	1152/110	Hostivice		-753928,506155	-1042008,278160
614	<i>Juglans sp.</i>	ořešák	32					100	878	Hostivice		-753992,637547	-1041975,837970
615	<i>Prunus sp.*</i>	slivoň	26	20	20	16	15	99	1196/1	Hostivice		-754986,235237	-1041493,173390
616	<i>Acer platanoides</i>	javor mléč	27					85	1196/1	Hostivice		-754966,054071	-1041535,564220
617	<i>Acer platanoides</i>	javor mléč	30					94	1196/1	Hostivice		-754973,199043	-1041522,940260

Číslo na mapě	Taxon		Průměr kmene v cm					Náhradní obvod (cm), AOPK 2017	Parcelní číslo	Katastrální území	Poznámka	Souřadnice	
	Latinský název	Český název	1	2	3	4	5					X	Y
618	<i>Prunus avium</i>	třešeň obecná	27					85	1196/1	Hostivice		-754951,067531	-1041548,628890
619	<i>Prunus avium</i>	třešeň obecná	26					82	1196/1	Hostivice		-754943,213359	-1041568,696570
620	<i>Acer sp.*</i>	javor	28	25	14			107	1196/1	Hostivice		-754943,549219	-1041562,425460
621	<i>Robinia pseudoacacia</i>	trnovník akát	41					129	1196/1	Hostivice		-754927,163970	-1041571,806880
622	<i>Robinia pseudoacacia</i>	trnovník akát	68					214	1196/1	Hostivice		-754928,150227	-1041572,704900
623	<i>Acer sp.</i>	javor	29					91	1196/1	Hostivice		-754917,687619	-1041568,865580
624	<i>Populus sp.</i>	topol	31					97	1196/1	Hostivice		-754895,248889	-1041566,277830
625	<i>Acer sp.*</i>	javor	26	25	20	20	18	104	1196/1	Hostivice		-754895,749187	-1041581,612360
626	<i>Acer sp.</i>	javor	27					85	1196/1	Hostivice		-754881,442228	-1041561,327660
627		souše	30					94	1196/1	Hostivice		-754884,665993	-1041550,670310
628		souše	27					85	1196/1	Hostivice		-754886,554299	-1041550,984250
629		souše	26	23				109	1196/1	Hostivice		-754873,111910	-1041547,438950
630		souše	26					82	1196/1	Hostivice		-754874,094922	-1041545,780840
631	<i>Acer pseudoplatanus</i>	javor klen	26					82	1196/1	Hostivice		-754895,791149	-1041560,032040
632	<i>Acer pseudoplatanus</i>	javor klen	35					110	1196/1	Hostivice		-754892,957678	-1041554,133170
633	<i>Acer sp.</i>	javor	26					82	1196/1	Hostivice		-754951,753714	-1041507,771450
634	<i>Robinia pseudoacacia*</i>	trnovník akát	32	18	11	10	10	108	1196/1	Hostivice		-754917,797875	-1041581,349420
635	<i>Robinia pseudoacacia*</i>	trnovník akát	26	20				103	1196/1	Hostivice		-754910,816546	-1041584,268460
636	<i>Robinia pseudoacacia</i>	trnovník akát	26					82	1196/1	Hostivice		-754876,263973	-1041592,213820
637	<i>Acer sp.</i>	javor	26					82	1196/1	Hostivice		-754873,564312	-1041589,088480
638	<i>Tilia sp.</i>	lípa	37					116	1183/8	Hostivice		-753756,464000	-1041879,510000
639	<i>Tilia sp.</i>	lípa	51					160	1183/8	Hostivice		-753780,499000	-1041871,112000
640	<i>Tilia sp.</i>	lípa	37					116	1183/8	Hostivice		-753790,460000	-1041867,231000
641	<i>Tilia sp.</i>	lípa	43					135	1183/8	Hostivice		-753816,474000	-1041857,435000
642	<i>Tilia sp.</i>	lípa	34					107	1183/9	Hostivice		-753711,059000	-1041895,681000
643	<i>Tilia sp.</i>	lípa	36					113	1183/9	Hostivice		-753716,971000	-1041893,556000
644	<i>Tilia sp.</i>	lípa	33					104	1183/9	Hostivice		-753726,501000	-1041889,723000
645	<i>Tilia sp.</i>	lípa	31					97	1183/9	Hostivice		-753721,950000	-1041891,993000
646	<i>Tilia sp.</i>	lípa	30					94	1183/9	Hostivice		-753732,017000	-1041888,234000
647	<i>Tilia sp.</i>	lípa	32					100	1183/9	Hostivice		-753736,189000	-1041886,549000
648	<i>Tilia sp.</i>	lípa	43					135	1183/9	Hostivice		-753741,561000	-1041884,814000
649	<i>Tilia sp.</i>	lípa	46					144	1183/9	Hostivice		-753746,897000	-1041883,179000

Číslo na mapě	Taxon		Průměr kmene v cm					Náhradní obvod (cm), AOPK 2017	Parcelní číslo	Katastrální území	Poznámka	Souřadnice	
	Latinský název	Český název	1	2	3	4	5					X	Y
650	<i>Tilia sp.</i>	lípa	32					100	1183/9	Hostivice		-753761,672000	-1041877,471000
651	<i>Tilia sp.</i>	lípa	36					113	1183/9	Hostivice		-753767,241000	-1041875,483000
652	<i>Tilia sp.</i>	lípa	34					107	1183/9	Hostivice		-753775,065000	-1041872,760000
653	<i>Tilia sp.</i>	lípa	31					97	1183/9	Hostivice		-753796,648000	-1041864,556000
654	<i>Tilia sp.</i>	lípa	42					132	1183/9	Hostivice		-753804,139000	-1041862,204000
655	<i>Betula pendula</i>	bříza bělokorá	29					91	1242/7	Hostivice		-754936,403153	-1041574,810420
656	<i>Robinia pseudoacacia</i> *	trnovník akát	26	26	24			113	1242/7	Hostivice		-754881,476366	-1041594,702100
657	<i>Robinia pseudoacacia</i>	trnovník akát	26					82	1242/7	Hostivice		-754875,481538	-1041596,983870
658	<i>Robinia pseudoacacia</i>	trnovník akát	32					100	1242/7	Hostivice		-754819,665261	-1041615,688830
659	<i>Robinia pseudoacacia</i>	trnovník akát	26					82	1242/7	Hostivice		-754822,459700	-1041614,801000
660	<i>Robinia pseudoacacia</i>	trnovník akát	26					82	1242/7	Hostivice		-754825,571839	-1041614,602900
661	<i>Robinia pseudoacacia</i>	trnovník akát	26					82	1242/7	Hostivice		-754828,090990	-1041614,665240
662	<i>Robinia pseudoacacia</i>	trnovník akát	26					82	1242/7	Hostivice		-754818,093376	-1041617,420090
663	<i>Robinia pseudoacacia</i> *	trnovník akát	35	27	19			132	1242/7	Hostivice		-754777,678570	-1041632,164400
664	<i>Fraxinus sp.</i>	jasan	32					100	1242/7	Hostivice		-754732,826145	-1041642,977420
665	<i>Robinia pseudoacacia</i>	trnovník akát	27					85	1242/7	Hostivice		-754769,333716	-1041629,972080
666	<i>Robinia pseudoacacia</i>	trnovník akát	26					82	1242/7	Hostivice		-754769,037762	-1041632,069580
667	<i>Robinia pseudoacacia</i>	trnovník akát	26					82	1242/7	Hostivice		-754765,898787	-1041632,548520
668	<i>Robinia pseudoacacia</i>	trnovník akát	26					82	1242/7	Hostivice		-754764,769461	-1041635,989280
669	<i>Robinia pseudoacacia</i> *	trnovník akát	27	26	25			117	1242/7	Hostivice		-754758,807224	-1041637,245990
670	<i>Betula pendula</i> *	bříza bělokorá	27	13				94	1242/7	Hostivice		-754709,604083	-1041651,845250
671	<i>Betula pendula</i>	bříza bělokorá	30					94	1242/7	Hostivice		-754641,171031	-1041665,364350
672	<i>Prunus avium</i>	třešeň obecná	40					126	638	Dolany u Kladna		-762188,356185	-1038595,552660
673	<i>Prunus sp.*</i>	slivoň	26	18				99	639	Dolany u Kladna		-762174,237975	-1038602,469090
674	<i>Pyrus sp.</i>	hrušeň	33					104	640	Dolany u Kladna		-762226,787214	-1038534,660640
675	<i>Pyrus sp.</i>	hrušeň	42					132	640	Dolany u Kladna		-762215,942676	-1038542,314670
676	<i>Pyrus sp.</i>	hrušeň	40					126	640	Dolany u Kladna		-762210,233555	-1038547,785840
677	<i>Pyrus sp.</i>	hrušeň	37					116	640	Dolany u Kladna		-762199,603019	-1038555,720920
678	<i>Prunus avium</i> *	třešeň obecná	33	20	17			119	640	Dolany u Kladna		-762188,171943	-1038554,039140
679	<i>Prunus avium</i> *	třešeň obecná	26	20				103	640	Dolany u Kladna		-762180,714862	-1038567,950640
680	<i>Quercus sp.</i>	dub	31					97	640	Dolany u Kladna		-762115,628311	-1038615,677800
681	<i>Prunus sp.</i>	slivoň	31					97	640	Dolany u Kladna		-762138,156039	-1038618,717440

Číslo na mapě	Taxon		Průměr kmene v cm					Náhradní obvod (cm), AOPK 2017	Parcelní číslo	Katastrální území	Poznámka	Souřadnice	
	Latinský název	Český název	1	2	3	4	5					X	Y
682	<i>Prunus sp.</i>	slivoň	34					107	640	Dolany u Kladna		-762142,237525	-1038616,578700
683	<i>Prunus sp.</i>	slivoň	26					82	640	Dolany u Kladna		-762153,192661	-1038609,341650
684	<i>Pyrus sp.</i>	hrušeň	42					132	640	Dolany u Kladna		-762164,007493	-1038602,107960
685	<i>Pyrus sp.</i>	hrušeň	43					135	640	Dolany u Kladna		-762170,927726	-1038598,055550
686	<i>Prunus sp.</i>	slivoň	28					88	640	Dolany u Kladna		-762177,668753	-1038593,557390
687	<i>Pyrus sp.</i>	hrušeň	42					132	640	Dolany u Kladna		-762183,180680	-1038591,857490
688	<i>Pyrus sp.</i>	hrušeň	38					119	640	Dolany u Kladna		-762209,893169	-1038574,562030
689	<i>Pyrus sp.</i>	hrušeň	38					119	640	Dolany u Kladna		-762224,178188	-1038567,029820
690	<i>Pyrus sp.</i>	hrušeň	36					113	640	Dolany u Kladna		-762232,224850	-1038561,247910
691	<i>Betula pendula</i>	bříza bělokorá	43					135	642	Dolany u Kladna		-761894,475568	-1038759,061190
692	<i>Prunus avium*</i>	třešeň obecná	28	16	16			101	642	Dolany u Kladna		-761693,098178	-1038860,912970
693	<i>Acer pseudoplatanus*</i>	javor klen	35	23	18	18		126	650	Dolany u Kladna		-762029,609188	-1038668,636340
694	<i>Fraxinus sp.*</i>	jasan	28	22				112	649	Dolany u Kladna		-761943,253669	-1038726,525180
695	<i>Acer negundo</i>	javor jasanolistý	30					94	413	Červený Újezd		-760381,259085	-1040108,800370
696	<i>Carpinus betulus*</i>	habr obecný	36	31				149	413	Červený Újezd		-760392,074500	-1040103,873430
697	<i>Carpinus betulus</i>	habr obecný	35					110	413	Červený Újezd		-760395,365803	-1040102,310520
698	<i>Acer negundo*</i>	javor jasanolistý	26	24				111	413	Červený Újezd		-760385,220014	-1040120,702940
699	<i>Acer negundo</i>	javor jasanolistý	29					91	413	Červený Újezd		-760404,255910	-1040099,738150
700	<i>Carpinus betulus*</i>	habr obecný	33	26	26			132	413	Červený Újezd		-760411,922225	-1040095,475270
701	<i>Juglans sp.</i>	ořešák	36					113	413	Červený Újezd		-760561,429437	-1039987,679640
702	<i>Juglans sp.</i>	ořešák	32					100	413	Červený Újezd		-760564,759690	-1039987,031370
703	<i>Robinia pseudoacacia</i>	trnovník akát	38					119	413	Červený Újezd		-760568,266782	-1039984,884640
704	<i>Juglans sp.</i>	ořešák	53					166	413	Červený Újezd		-760572,641565	-1039979,436730
705	<i>Juglans sp.</i>	ořešák	38					119	413	Červený Újezd		-760586,091058	-1039964,334390
706	<i>Pyrus sp.</i>	hrušeň	34					107	413	Červený Újezd		-760613,867884	-1039934,830290
707	<i>Robinia pseudoacacia*</i>	trnovník akát	26	10				87	1196/2	Hostivice		-754824,456264	-1041609,461190
708	<i>Robinia pseudoacacia*</i>	trnovník akát	26	11				89	608	Hostivice		-754845,662661	-1041567,855370
709	<i>Juglans sp.</i>	ořešák	15					47	280/2	Velké Přítočno	VKP	-763902,280866	-1037283,392420
710	<i>Acer pseudoplatanus*</i>	javor klen	22	15				84	280/2	Velké Přítočno	VKP	-763855,606804	-1037293,185280
711	<i>Acer pseudoplatanus*</i>	javor klen	22	20	19			92	280/2	Velké Přítočno	VKP	-763842,343750	-1037296,318170
712	<i>Acer pseudoplatanus*</i>	javor klen	16	15	12			66	280/2	Velké Přítočno	VKP	-763835,904606	-1037298,320900
713	<i>Acer pseudoplatanus*</i>	javor klen	22	21				95	280/2	Velké Přítočno	VKP	-763828,598641	-1037299,560330

Číslo na mapě	Taxon		Průměr kmene v cm					Náhradní obvod (cm), AOPK 2017	Parcelní číslo	Katastrální území	Poznámka	Souřadnice	
	Latinský název	Český název	1	2	3	4	5					X	Y
714	<i>Juglans sp.</i>	ořešák	18					57	280/9	Velké Přítočno		-763902,309388	-1037321,224200
715	<i>Fraxinus sp.</i>	jasan	17					53	363/2	Velké Přítočno		-763714,807231	-1036813,531280
716	<i>Fraxinus sp.</i>	jasan	17					53	363/2	Velké Přítočno		-763716,291722	-1036813,436250
717	<i>Fraxinus sp.</i>	jasan	22					69	363/2	Velké Přítočno		-763717,959134	-1036813,397450
718	<i>Fraxinus sp.</i>	jasan	14					44	366/1	Unhošť		-763208,204150	-1038381,271360
719	<i>Prunus sp.</i>	slivoň	16					50	2919/3	Ruzyně		-753003,493579	-1042296,607640
720	<i>Juglans sp.*</i>	ořešák	18	14				72	1294/5	Ruzyně		-752306,221142	-1042318,903800
721	<i>Juglans sp.*</i>	ořešák	15	14				64	482/17	Pavlov u Unhoště		-761003,325150	-1039362,512520
722	<i>Juglans sp.</i>	ořešák	16					50	482/26	Pavlov u Unhoště		-761010,775042	-1039366,621150
723	<i>Salix sp.</i>	vrba	11					35	483/1	Pavlov u Unhoště		-760787,876843	-1039667,839490
724	<i>Salix caprea</i>	vrba jíva	8					25	1904/47	Pavlov u Unhoště		-761210,841469	-1039103,565970
725	<i>Prunus sp.</i>	slivoň	12					38	179/7	Malé Přítočno		-763114,015231	-1038383,637450
726	<i>Picea pungens*</i>	smrk pichlavý	17	15				71	159/14	Malé Přítočno		-763138,805402	-1038218,298970
727	<i>Malus sp.</i>	jabloň	25					79	3291/6	Kročehlavy		-763572,329251	-1036812,814030
729	<i>Acer pseudoplatanus*</i>	javor klen	23	16	15			87	3293/1	Kročehlavy		-763840,264102	-1036372,606730
731	<i>Gleditsia sp.</i>	dřezovec	18					57	533	Jeneč u Prahy		-757380,713959	-1040421,172050
732	<i>Prunus sp.</i>	slivoň	22					69	536/29	Jeneč u Prahy		-757118,167216	-1040295,765610
733	<i>Pinus sylvestris</i>	borovice lesní	25					79	536/29	Jeneč u Prahy		-757119,128012	-1040316,651510
734	<i>Pinus sylvestris</i>	borovice lesní	25					79	536/29	Jeneč u Prahy		-757128,875263	-1040344,523680
735	<i>Juglans sp.</i>	ořešák	13					41	536/29	Jeneč u Prahy		-757076,221765	-1040303,566130
744	<i>Prunus sp.</i>	slivoň	20					63	536/32	Jeneč u Prahy		-757143,362572	-1040288,174080
745	<i>Prunus sp.</i>	slivoň	18					57	536/32	Jeneč u Prahy		-757150,382994	-1040286,300880
746	<i>Prunus sp.</i>	slivoň	19					60	536/32	Jeneč u Prahy		-757169,652383	-1040280,551610
747	<i>Prunus sp.</i>	slivoň	20					63	536/32	Jeneč u Prahy		-757176,476564	-1040278,474060
748	<i>Prunus sp.</i>	slivoň	17					53	536/32	Jeneč u Prahy		-757183,082212	-1040276,122340
749	<i>Prunus sp.</i>	slivoň	15					47	536/32	Jeneč u Prahy		-757190,073579	-1040274,078530
750	<i>Prunus sp.</i>	slivoň	19					60	536/32	Jeneč u Prahy		-757196,804481	-1040271,774230
756	<i>Carpinus betulus</i>	habr obecný	18					57	536/32	Jeneč u Prahy		-757267,330248	-1040250,298520
757	<i>Carpinus betulus</i>	habr obecný	18					57	536/32	Jeneč u Prahy		-757260,943120	-1040251,667310
758	<i>Prunus sp.</i>	slivoň	17					53	536/32	Jeneč u Prahy		-757255,862361	-1040253,612840
759	<i>Prunus sp.</i>	slivoň	19					60	536/32	Jeneč u Prahy		-757249,829863	-1040254,961050
760	<i>Prunus sp.</i>	slivoň	18					57	536/32	Jeneč u Prahy		-757243,478461	-1040257,275930

Číslo na mapě	Taxon		Průměr kmene v cm					Náhradní obvod (cm), AOPK 2017	Parcelní číslo	Katastrální území	Poznámka	Souřadnice	
	Latinský název	Český název	1	2	3	4	5					X	Y
761	<i>Prunus sp.</i>	slivoň	18					57	536/32	Jeneč u Prahy		-757238,839394	-1040258,760740
762	<i>Prunus sp.</i>	slivoň	20					63	536/32	Jeneč u Prahy		-757232,032845	-1040261,112710
763	<i>Prunus sp.</i>	slivoň	20					63	536/32	Jeneč u Prahy		-757226,453944	-1040262,212430
764	<i>Prunus sp.</i>	slivoň	19					60	536/32	Jeneč u Prahy		-757221,504741	-1040264,247190
765	<i>Alnus glutinosa</i>	olše lepkavá	19					60	536/32	Jeneč u Prahy		-757214,742828	-1040265,917110
766	<i>Prunus sp.</i>	slivoň	20					63	536/32	Jeneč u Prahy		-757209,463662	-1040267,631120
767	<i>Prunus sp.</i>	slivoň	18					57	536/32	Jeneč u Prahy		-757202,826876	-1040269,855790
770	<i>Pinus sp.</i>	borovice	18					57	433/31	Jeneč u Prahy		-757880,415592	-1040100,969750
771	<i>Pinus sp.</i>	borovice	24					75	536/37	Jeneč u Prahy		-757134,005546	-1040357,860730
772	<i>Pinus sp.</i>	borovice	24					75	536/37	Jeneč u Prahy		-757137,418872	-1040372,919460
773	<i>Sambucus sp.</i>	bez	17					53	433/10	Jeneč u Prahy		-757588,094623	-1040223,085630
774	<i>Fraxinus sp.</i>	jasan	22					69	433/10	Jeneč u Prahy		-757575,453764	-1040230,055850
775	<i>Fraxinus sp.</i>	jasan	23					72	433/10	Jeneč u Prahy		-757572,777510	-1040230,855670
776	<i>Pinus sp.</i>	borovice	9					28	433/10	Jeneč u Prahy		-757531,612525	-1040234,752910
777	<i>Fraxinus sp.</i>	jasan	10					31	433/10	Jeneč u Prahy		-757393,975961	-1040309,180930
778	<i>Betula pendula</i>	bříza bělokorá	10					31	433/10	Jeneč u Prahy		-757382,894574	-1040317,758260
779	<i>Betula pendula</i>	bříza bělokorá	11					35	433/10	Jeneč u Prahy		-757383,905793	-1040317,554810
780	<i>Betula pendula</i>	bříza bělokorá	16					50	433/10	Jeneč u Prahy		-757384,660219	-1040318,389740
781	<i>Juglans sp.*</i>	ořešák	14	12				58	433/10	Jeneč u Prahy		-757419,028713	-1040193,372300
782	<i>Acer sp.</i>	javor	7					22	539/1	Jeneč u Prahy	nová výsadba	-757320,096366	-1040123,619850
783	<i>Larix sp.</i>	modřín	8					25	539/1	Jeneč u Prahy	nová výsadba	-757323,627856	-1040120,696820
784	<i>Acer sp.</i>	javor	9					28	539/1	Jeneč u Prahy	nová výsadba	-757332,366678	-1040122,674260
785	<i>Carpinus betulus</i>	habr obecný	5					16	539/1	Jeneč u Prahy	nová výsadba	-757323,791532	-1040126,176330
786	<i>Pinus sylvestris</i>	borovice lesní	6					19	539/1	Jeneč u Prahy	nová výsadba	-757326,440374	-1040141,071910
787	<i>Acer sp.</i>	javor	4					13	539/1	Jeneč u Prahy	nová výsadba	-757327,146986	-1040135,284130
788	<i>Pinus sylvestris</i>	borovice lesní	5					16	539/1	Jeneč u Prahy	nová výsadba	-757328,172027	-1040129,039950
789	<i>Pinus sylvestris</i>	borovice lesní	4					13	539/1	Jeneč u Prahy	nová výsadba	-757336,902929	-1040127,654910
790	<i>Pinus sylvestris</i>	borovice lesní	5					16	539/1	Jeneč u Prahy	nová výsadba	-757335,565181	-1040133,140390
791	<i>Larix sp.</i>	modřín	8					25	539/1	Jeneč u Prahy	nová výsadba	-757340,883182	-1040134,998190
792	<i>Betula pendula</i>	bříza bělokorá	8					25	539/1	Jeneč u Prahy	nová výsadba	-757339,887919	-1040139,132810
793	<i>Betula pendula</i>	bříza bělokorá	7					22	539/1	Jeneč u Prahy	nová výsadba	-757333,155925	-1040140,507050
794	<i>Betula pendula</i>	bříza bělokorá	7					22	539/1	Jeneč u Prahy	nová výsadba	-757336,682744	-1040145,248720

Číslo na mapě	Taxon		Průměr kmene v cm					Náhradní obvod (cm), AOPK 2017	Parcelní číslo	Katastrální území	Poznámka	Souřadnice	
	Latinský název	Český název	1	2	3	4	5					X	Y
795	<i>Carpinus betulus</i>	habr obecný	5					16	539/1	Jeneč u Prahy	nová výsadba	-757329,042692	-1040146,774170
796	<i>Larix decidua</i>	modřín opadavý	8					25	539/1	Jeneč u Prahy	nová výsadba	-757339,906843	-1040149,916600
797	<i>Acer sp.</i>	javor	3					9	539/1	Jeneč u Prahy	nová výsadba	-757332,835467	-1040151,281340
798	<i>Carpinus betulus</i>	habr obecný	6					19	539/1	Jeneč u Prahy	nová výsadba	-757341,414556	-1040154,389460
799	<i>Carpinus betulus</i>	habr obecný	5					16	539/1	Jeneč u Prahy	nová výsadba	-757336,196015	-1040155,849720
800	<i>Acer sp.</i>	javor	3					9	539/1	Jeneč u Prahy	nová výsadba	-757328,645560	-1040160,975750
801	<i>Larix decidua</i>	modřín opadavý	6					19	539/1	Jeneč u Prahy	nová výsadba	-757344,886267	-1040159,099340
802	<i>Pinus sylvestris</i>	borovice lesní	2					6	539/1	Jeneč u Prahy	nová výsadba	-757339,631825	-1040162,360640
803	<i>Pinus sylvestris</i>	borovice lesní	3					9	539/1	Jeneč u Prahy	nová výsadba	-757343,403062	-1040163,658780
804	<i>Pinus sylvestris</i>	borovice lesní	5					16	539/1	Jeneč u Prahy	nová výsadba	-757347,182902	-1040167,631230
805	<i>Pinus sylvestris</i>	borovice lesní	3					9	539/1	Jeneč u Prahy	nová výsadba	-757341,600105	-1040169,780760
806	<i>Carpinus betulus</i>	habr obecný	5					16	539/1	Jeneč u Prahy	nová výsadba	-757327,240911	-1040152,860580
807	<i>Carpinus betulus</i>	habr obecný	5					16	539/1	Jeneč u Prahy	nová výsadba	-757321,550809	-1040155,622930
808	<i>Acer sp.</i>	javor	6					19	539/1	Jeneč u Prahy	nová výsadba	-757319,973641	-1040151,137750
809	<i>Larix decidua</i>	modřín opadavý	2					6	539/1	Jeneč u Prahy	nová výsadba	-757314,415706	-1040151,646740
810	<i>Larix decidua</i>	modřín opadavý	3					9	539/1	Jeneč u Prahy	nová výsadba	-757314,336346	-1040156,623220
811	<i>Acer sp.</i>	javor	4					13	539/1	Jeneč u Prahy	nová výsadba	-757314,846752	-1040162,060960
812	<i>Pinus sylvestris</i>	borovice lesní	2					6	539/1	Jeneč u Prahy	nová výsadba	-757309,024884	-1040152,195550
813	<i>Pinus sylvestris</i>	borovice lesní	5					16	539/1	Jeneč u Prahy	nová výsadba	-757307,671710	-1040159,478640
814	<i>Carpinus betulus</i>	habr obecný	3					9	539/1	Jeneč u Prahy	nová výsadba	-757308,226126	-1040164,631560
815	<i>Acer sp.</i>	javor	7					22	539/1	Jeneč u Prahy	nová výsadba	-757300,233945	-1040161,171160
816	<i>Betula pendula</i>	bříza bělokorá	3					9	539/1	Jeneč u Prahy	nová výsadba	-757298,020459	-1040156,652400
817	<i>Sorbus sp.</i>	jeřáb	4					13	539/1	Jeneč u Prahy	nová výsadba	-757299,126755	-1040174,854940
818	<i>Sorbus sp.</i>	jeřáb	4					13	539/1	Jeneč u Prahy	nová výsadba	-757294,127192	-1040172,760840
819	<i>Sorbus sp.</i>	jeřáb	3					9	539/1	Jeneč u Prahy	nová výsadba	-757288,931228	-1040171,828690
820	<i>Sorbus sp.</i>	jeřáb	8					25	539/1	Jeneč u Prahy	nová výsadba	-757281,789599	-1040169,850070
821	<i>Sorbus sp.</i>	jeřáb	5					16	539/1	Jeneč u Prahy	nová výsadba	-757276,205185	-1040169,666430
822	<i>Sorbus sp.</i>	jeřáb	8					25	539/1	Jeneč u Prahy	nová výsadba	-757264,244682	-1040165,380720
823	<i>Acer sp.</i>	javor	4					13	539/1	Jeneč u Prahy	nová výsadba	-757256,359418	-1040178,656060
824	<i>Acer sp.</i>	javor	4					13	539/1	Jeneč u Prahy	nová výsadba	-757258,362290	-1040185,374560
825	<i>Betula pendula</i>	bříza bělokorá	8					25	539/1	Jeneč u Prahy	nová výsadba	-757265,731046	-1040181,270240
826	<i>Betula pendula</i>	bříza bělokorá	7					22	539/1	Jeneč u Prahy	nová výsadba	-757270,250723	-1040184,439120

Číslo na mapě	Taxon		Průměr kmene v cm					Náhradní obvod (cm), AOPK 2017	Parcelní číslo	Katastrální území	Poznámka	Souřadnice	
	Latinský název	Český název	1	2	3	4	5					X	Y
827	<i>Betula pendula</i>	bříza bělokorá	7					22	539/1	Jeneč u Prahy	nová výsadba	-757274,247984	-1040180,821690
828	<i>Betula pendula</i>	bříza bělokorá	8					25	539/1	Jeneč u Prahy	nová výsadba	-757281,492395	-1040183,619610
829	<i>Betula pendula</i>	bříza bělokorá	8					25	539/1	Jeneč u Prahy	nová výsadba	-757350,656507	-1040153,115930
830	<i>Betula pendula</i>	bříza bělokorá	8					25	539/1	Jeneč u Prahy	nová výsadba	-757349,259469	-1040147,777270
831	<i>Pinus sylvestris</i>	borovice lesní	4					13	539/1	Jeneč u Prahy	nová výsadba	-757347,836579	-1040141,920200
832	<i>Carpinus betulus</i>	habr obecný	5					16	539/1	Jeneč u Prahy	nová výsadba	-757347,945048	-1040136,468470
833	<i>Larix sp.</i>	modřín	4					13	539/1	Jeneč u Prahy	nová výsadba	-757349,390071	-1040131,126450
834	<i>Fraxinus sp.</i>	jasan	6					19	539/1	Jeneč u Prahy		-757350,444551	-1040182,460370
835	<i>Carpinus betulus</i>	habr obecný	4					13	539/1	Jeneč u Prahy	nová výsadba	-757209,804898	-1040224,335080
836	<i>Carpinus betulus</i>	habr obecný	4					13	539/1	Jeneč u Prahy	nová výsadba	-757199,423911	-1040227,018120
837	<i>Carpinus betulus</i>	habr obecný	4					13	539/1	Jeneč u Prahy	nová výsadba	-757188,987911	-1040230,077120
838	<i>Carpinus betulus</i>	habr obecný	4					13	539/1	Jeneč u Prahy	nová výsadba	-757178,516911	-1040232,864120
839	<i>Carpinus betulus</i>	habr obecný	4					13	539/1	Jeneč u Prahy	nová výsadba	-757168,476911	-1040235,854120
840	<i>Fraxinus sp.</i>	jasan	4					13	539/1	Jeneč u Prahy	nová výsadba	-757221,213102	-1040220,751920
841	<i>Carpinus betulus</i>	habr obecný	5					16	539/1	Jeneč u Prahy	nová výsadba	-757149,407123	-1040241,665130
842	<i>Carpinus betulus</i>	habr obecný	3					9	539/1	Jeneč u Prahy	nová výsadba	-757139,546035	-1040244,519560
843	<i>Carpinus betulus</i>	habr obecný	4					13	539/1	Jeneč u Prahy	nová výsadba	-757128,926094	-1040247,403890
844	<i>Carpinus betulus</i>	habr obecný	4					13	539/1	Jeneč u Prahy	nová výsadba	-757118,437906	-1040250,405110
845	<i>Acer sp.</i>	javor	4					13	539/1	Jeneč u Prahy	nová výsadba	-757108,650302	-1040253,586360
846	<i>Carpinus betulus</i>	habr obecný	4					13	539/1	Jeneč u Prahy	nová výsadba	-757098,384380	-1040256,370610
847	<i>Carpinus betulus</i>	habr obecný	4					13	539/1	Jeneč u Prahy	nová výsadba	-757088,104905	-1040260,105980
848	<i>Fraxinus sp.</i>	jasan	5					16	539/1	Jeneč u Prahy	nová výsadba	-757078,125220	-1040262,916250
849	<i>Fraxinus sp.</i>	jasan	5					16	539/1	Jeneč u Prahy	nová výsadba	-757067,344641	-1040265,522330
850	<i>Fraxinus sp.</i>	jasan	4					13	539/1	Jeneč u Prahy	nová výsadba	-757057,447269	-1040268,612820
851	<i>Fraxinus sp.</i>	jasan	5					16	539/1	Jeneč u Prahy	nová výsadba	-757047,305050	-1040271,668370
852	<i>Fraxinus sp.</i>	jasan	5					16	539/1	Jeneč u Prahy	nová výsadba	-757037,067743	-1040274,899330
853	<i>Fraxinus sp.</i>	jasan	5					16	539/1	Jeneč u Prahy	nová výsadba	-757026,352443	-1040278,067590
854	<i>Fraxinus sp.</i>	jasan	5					16	539/1	Jeneč u Prahy	nová výsadba	-757016,349328	-1040281,383720
855	<i>Fraxinus sp.</i>	jasan	5					16	539/1	Jeneč u Prahy	nová výsadba	-757006,668260	-1040283,959720
856	<i>Carpinus betulus</i>	habr obecný	3					9	539/1	Jeneč u Prahy	nová výsadba	-756996,372136	-1040286,965970
857	<i>Fraxinus sp.</i>	jasan	6					19	539/1	Jeneč u Prahy	nová výsadba	-756986,659758	-1040289,783760
858	<i>Populus sp.</i>	topol	8					25	539/1	Jeneč u Prahy	nová výsadba	-756622,100095	-1040393,046440

Číslo na mapě	Taxon		Průměr kmene v cm					Náhradní obvod (cm), AOPK 2017	Parcelní číslo	Katastrální území	Poznámka	Souřadnice	
	Latinský název	Český název	1	2	3	4	5					X	Y
859	<i>Quercus sp.</i>	dub	5					16	539/1	Jeneč u Prahy	nová výsadba	-756632,447368	-1040389,666920
860	<i>Quercus sp.</i>	dub	7					22	539/1	Jeneč u Prahy	nová výsadba	-756642,354596	-1040386,817220
861	<i>Quercus sp.</i>	dub	6					19	539/1	Jeneč u Prahy	nová výsadba	-756653,141190	-1040383,290290
862	<i>Quercus sp.</i>	dub	6					19	539/1	Jeneč u Prahy	nová výsadba	-756662,549083	-1040380,142210
863	<i>Quercus sp.</i>	dub	8					25	539/1	Jeneč u Prahy	nová výsadba	-756671,676980	-1040377,378130
864	<i>Quercus sp.</i>	dub	6					19	539/1	Jeneč u Prahy	nová výsadba	-756681,600078	-1040375,314330
865	<i>Quercus sp.</i>	dub	5					16	539/1	Jeneč u Prahy	nová výsadba	-756690,161093	-1040372,801960
866	<i>Acer sp.</i>	javor	7					22	539/1	Jeneč u Prahy	nová výsadba	-756701,757901	-1040368,970540
867		souše	4					13	539/1	Jeneč u Prahy	nová výsadba	-756711,327408	-1040365,761480
868	<i>Acer sp.</i>	javor	5					16	539/1	Jeneč u Prahy	nová výsadba	-756719,228439	-1040363,563870
869	<i>Acer sp.</i>	javor	4					13	539/1	Jeneč u Prahy	nová výsadba	-756729,224052	-1040360,590510
870	<i>Acer sp.</i>	javor	5					16	539/1	Jeneč u Prahy	nová výsadba	-756738,511597	-1040357,231070
871	<i>Acer sp.</i>	javor	6					19	539/1	Jeneč u Prahy	nová výsadba	-756750,775768	-1040353,721470
872	<i>Acer sp.</i>	javor	8					25	539/1	Jeneč u Prahy	nová výsadba	-756761,505535	-1040349,928060
873	<i>Tilia sp.</i>	lípa	6					19	539/1	Jeneč u Prahy	nová výsadba	-756771,602836	-1040347,952060
874	<i>Tilia sp.</i>	lípa	7					22	539/1	Jeneč u Prahy	nová výsadba	-756783,334256	-1040344,828970
875	<i>Tilia sp.</i>	lípa	7					22	539/1	Jeneč u Prahy	nová výsadba	-756793,263289	-1040341,172570
876	<i>Tilia sp.</i>	lípa	7					22	539/1	Jeneč u Prahy	nová výsadba	-756803,769337	-1040337,449470
877	<i>Tilia sp.</i>	lípa	8					25	539/1	Jeneč u Prahy	nová výsadba	-756814,085997	-1040334,712090
878	<i>Tilia sp.</i>	lípa	6					19	539/1	Jeneč u Prahy	nová výsadba	-756824,081695	-1040331,678710
879	<i>Tilia sp.</i>	lípa	8					25	539/1	Jeneč u Prahy	nová výsadba	-756834,950970	-1040328,259550
880	<i>Fraxinus sp.</i>	jasan	6					19	539/1	Jeneč u Prahy	nová výsadba	-756846,615286	-1040324,695340
881	<i>Fraxinus sp.</i>	jasan	5					16	539/1	Jeneč u Prahy	nová výsadba	-756856,585207	-1040321,975150
882	<i>Fraxinus sp.</i>	jasan	5					16	539/1	Jeneč u Prahy	nová výsadba	-756866,270415	-1040319,025830
883	<i>Fraxinus sp.</i>	jasan	6					19	539/1	Jeneč u Prahy	nová výsadba	-756878,047952	-1040315,254230
884	<i>Fraxinus sp.</i>	jasan	5					16	539/1	Jeneč u Prahy	nová výsadba	-756887,959537	-1040312,445390
885	<i>Quercus sp.</i>	dub	5					16	539/1	Jeneč u Prahy	nová výsadba	-756899,628866	-1040308,334880
886	<i>Quercus sp.</i>	dub	5					16	539/1	Jeneč u Prahy	nová výsadba	-756910,505111	-1040305,105870
887		souše	3					9	539/1	Jeneč u Prahy	nová výsadba	-756920,972047	-1040301,904850
888	<i>Quercus sp.</i>	dub	6					19	539/1	Jeneč u Prahy	nová výsadba	-756929,928955	-1040300,006020
889	<i>Quercus sp.</i>	dub	5					16	539/1	Jeneč u Prahy	nová výsadba	-756940,763965	-1040296,774020
890	<i>Quercus sp.</i>	dub	6					19	539/1	Jeneč u Prahy	nová výsadba	-756950,701777	-1040292,962780

Číslo na mapě	Taxon		Průměr kmene v cm					Náhradní obvod (cm), AOPK 2017	Parcelní číslo	Katastrální území	Poznámka	Souřadnice	
	Latinský název	Český název	1	2	3	4	5					X	Y
891	<i>Quercus sp.</i>	dub	6					19	539/1	Jeneč u Prahy	nová výsadba	-756961,744585	-1040289,923650
892	<i>Quercus sp.</i>	dub	6					19	539/1	Jeneč u Prahy	nová výsadba	-756973,143385	-1040286,665530
893	<i>Acer sp.</i>	javor	5					16	539/1	Jeneč u Prahy	nová výsadba	-756983,486385	-1040282,829100
894	<i>Acer sp.</i>	javor	6					19	539/1	Jeneč u Prahy	nová výsadba	-756993,053266	-1040279,856560
895	<i>Acer sp.</i>	javor	6					19	539/1	Jeneč u Prahy	nová výsadba	-757003,788619	-1040277,254170
896	<i>Acer sp.</i>	javor	6					19	539/1	Jeneč u Prahy	nová výsadba	-757014,403901	-1040273,500440
897	<i>Acer sp.</i>	javor	4					13	539/1	Jeneč u Prahy	nová výsadba	-757026,317073	-1040269,672730
898	<i>Acer sp.</i>	javor	4					13	539/1	Jeneč u Prahy	nová výsadba	-757038,352446	-1040264,989900
899	<i>Acer sp.</i>	javor	4					13	539/1	Jeneč u Prahy	nová výsadba	-757048,559896	-1040262,803560
900	<i>Acer sp.</i>	javor	6					19	539/1	Jeneč u Prahy	nová výsadba	-757056,423167	-1040260,294910
901	<i>Acer sp.</i>	javor	5					16	539/1	Jeneč u Prahy	nová výsadba	-757067,301978	-1040257,145420
902	<i>Tilia cordata</i>	lípa srdčitá	6					19	539/1	Jeneč u Prahy	nová výsadba	-757078,641024	-1040253,573090
903	<i>Tilia cordata</i>	lípa srdčitá	6					19	539/1	Jeneč u Prahy	nová výsadba	-757086,292714	-1040251,456930
904	<i>Acer sp.</i>	javor	6					19	539/1	Jeneč u Prahy	nová výsadba	-757096,336757	-1040248,921410
905	<i>Tilia sp.</i>	lípa	4					13	539/1	Jeneč u Prahy	nová výsadba	-757107,688763	-1040245,291850
906	<i>Tilia sp.</i>	lípa	4					13	539/1	Jeneč u Prahy	nová výsadba	-757115,906794	-1040245,375830
907	<i>Tilia sp.</i>	lípa	4					13	539/1	Jeneč u Prahy	nová výsadba	-757120,221906	-1040242,056110
908	<i>Fraxinus sp.</i>	jasan	4					13	539/1	Jeneč u Prahy	nová výsadba	-757130,706906	-1040239,320110
909	<i>Prunus sp.</i>	slivoň	19					60	542/3	Jeneč u Prahy		-757369,130959	-1040407,824050
910	<i>Prunus sp.</i>	slivoň	11					35	542/3	Jeneč u Prahy		-757369,728959	-1040416,125050
911	<i>Prunus sp.</i>	slivoň	12					38	542/3	Jeneč u Prahy		-757371,231959	-1040425,717050
912	<i>Juglans sp.</i>	ořešák	19					60	433/1	Jeneč u Prahy		-759584,633379	-1040175,374530
913	<i>Juglans sp.</i>	ořešák	24					75	433/1	Jeneč u Prahy		-759618,064705	-1040173,222670
914	<i>Fraxinus sp.</i>	jasan	22					69	433/3	Jeneč u Prahy		-757507,447902	-1040262,004310
915	<i>Fraxinus sp.</i>	jasan	21					66	433/3	Jeneč u Prahy		-757502,253198	-1040265,110300
916	<i>Fraxinus sp.</i>	jasan	20					63	433/3	Jeneč u Prahy		-757494,389495	-1040268,452210
917	<i>Fraxinus sp.</i>	jasan	22					69	433/3	Jeneč u Prahy		-757494,835238	-1040269,508660
918	<i>Fraxinus sp.</i>	jasan	20					63	433/3	Jeneč u Prahy		-757494,006796	-1040270,302830
919	<i>Tilia cordata*</i>	lípa srdčitá	17	19				80	433/3	Jeneč u Prahy		-757492,279098	-1040272,521050
920	<i>Tilia cordata*</i>	lípa srdčitá	20	13				75	433/3	Jeneč u Prahy		-757486,356408	-1040277,571530
921	<i>Fraxinus sp.</i>	jasan	18					57	433/3	Jeneč u Prahy		-757483,422850	-1040280,856090
922	<i>Fraxinus sp.</i>	jasan	18					57	433/3	Jeneč u Prahy		-757457,674602	-1040302,909290

Číslo na mapě	Taxon		Průměr kmene v cm					Náhradní obvod (cm), AOPK 2017	Parcelní číslo	Katastrální území	Poznámka	Souřadnice	
	Latinský název	Český název	1	2	3	4	5					X	Y
923	<i>Carpinus betulus</i>	habr obecný	3					9	627/16	Jeneč u Prahy	nová výsadba	-757378,662308	-1039923,092480
924	<i>Acer negundo</i>	javor jasanolistý	24					75	597	Jeneč u Prahy		-759291,649069	-1040200,001760
925	<i>Acer negundo</i> *	javor jasanolistý	17	12				65	597	Jeneč u Prahy		-759317,683447	-1040187,730330
926	<i>Acer negundo</i>	javor jasanolistý	24					75	438	Jeneč u Prahy		-759413,361761	-1040125,752710
927	<i>Acer negundo</i>	javor jasanolistý	8					25	445	Jeneč u Prahy		-759239,942319	-1040209,628500
928	<i>Acer negundo</i>	javor jasanolistý	25					79	429	Jeneč u Prahy		-759476,865126	-1040093,607480
929	<i>Acer negundo</i>	javor jasanolistý	22					69	432	Jeneč u Prahy		-759457,884015	-1040104,019480
930	<i>Acer negundo</i>	javor jasanolistý	22					69	432	Jeneč u Prahy		-759450,128771	-1040107,775520
931	<i>Acer negundo</i>	javor jasanolistý	25					79	432	Jeneč u Prahy		-759438,888379	-1040112,919880
932	<i>Tilia platyphyllos</i>	lípa velkolistá	25					79	451	Jeneč u Prahy		-759218,795243	-1040219,134520
936	<i>Ulmus glabra</i> *	jilm horský	15	13				62	433/48	Jeneč u Prahy		-757432,968474	-1040243,977420
937	<i>Tilia cordata</i>	lípa srdčitá	14					44	433/48	Jeneč u Prahy		-757406,195672	-1040272,838430
938	<i>Fraxinus sp.</i>	jasan	15					47	433/48	Jeneč u Prahy		-757402,073835	-1040280,123320
939	<i>Fraxinus sp.</i>	jasan	11					35	433/48	Jeneč u Prahy		-757397,279636	-1040280,249580
940	<i>Picea abies</i>	smrk ztepilý	18					57	546/15	Litovice		-755934,016028	-1041173,016450
941	<i>Fraxinus sp.</i>	jasan	25					79	552/14	Litovice		-755664,361509	-1041261,735440
943	<i>Fraxinus sp.</i>	jasan	24					75	646/1	Litovice		-755716,819333	-1041250,704530
944	<i>Fraxinus sp.</i>	jasan	11					35	574/8	Litovice		-755627,666508	-1041106,061160
945	<i>Juglans sp.</i>	ořešák	12					38	574/9	Litovice		-755711,755349	-1041154,080000
946	<i>Robinia pseudoacacia</i>	trnovník akát	25					79	1378/50	Hostivice		-754358,022846	-1041835,604030
947	<i>Abies alba</i>	jedle bělokorá	8					25	1378/51	Hostivice		-754245,433859	-1041873,284320
948	<i>Quercus sp.</i>	dub	7					22	1378/58	Hostivice		-754852,445870	-1041623,810060
949		souše	18	18				80	605	Hostivice		-755377,957491	-1041328,102900
950	<i>Juglans sp.</i> *	ořešák	21	20	19			90	1192/3	Hostivice		-755175,955830	-1041465,002090
951	<i>Salix caprea</i> *	vrba jíva	23	22	16			94	1152/67	Hostivice		-753292,064188	-1042289,713060
953	<i>Robinia pseudoacacia</i>	trnovník akát	15					47	1152/30	Hostivice		-753063,729860	-1042314,321330
954	<i>Robinia pseudoacacia</i> *	trnovník akát	15	12				60	1152/30	Hostivice		-753048,191692	-1042313,424590
955	<i>Robinia pseudoacacia</i>	trnovník akát	19					60	1152/30	Hostivice		-752988,273331	-1042309,421000
956	<i>Malus sp.</i>	jabloň	22					69	1378/52	Hostivice		-754215,425942	-1041879,956640
957	<i>Picea abies</i>	smrk ztepilý	17					53	1378/31	Hostivice		-754392,139359	-1041825,525510
958	<i>Populus sp.</i>	topol	21					66	1152/6	Hostivice		-753836,492306	-1042007,541280
959	<i>Tilia sp.</i> *	lípa	8	8				36	1235/7	Hostivice		-754221,552772	-1041710,782300

Číslo na mapě	Taxon		Průměr kmene v cm					Náhradní obvod (cm), AOPK 2017	Parcelní číslo	Katastrální území	Poznámka	Souřadnice	
	Latinský název	Český název	1	2	3	4	5					X	Y
960	<i>Tilia sp.</i>	lípa	13					41	1235/7	Hostivice		-754222,676363	-1041716,568570
961	<i>Quercus sp.</i>	dub	14					44	1203/5	Hostivice		-754226,753182	-1041713,993240
962	<i>Tilia sp.</i>	lípa	13					41	1203/5	Hostivice		-754223,361810	-1041721,053450
963	<i>Tilia sp.*</i>	lípa	14	10				54	1203/5	Hostivice		-754224,432355	-1041726,336720
964	<i>Quercus sp.</i>	dub	11					35	1203/5	Hostivice		-754227,481368	-1041725,217810
965	<i>Tilia sp.</i>	lípa	15					47	1203/5	Hostivice		-754225,347769	-1041734,735920
966	<i>Tilia sp.</i>	lípa	12					38	1203/5	Hostivice		-754225,701641	-1041737,036610
967	<i>Tilia sp.</i>	lípa	15					47	1203/5	Hostivice		-754226,284445	-1041742,721780
968	<i>Quercus sp.</i>	dub	13					41	1203/5	Hostivice		-754229,004862	-1041742,491350
969	<i>Tilia sp.</i>	lípa	11					35	1203/5	Hostivice		-754226,785054	-1041747,147380
970	<i>Tilia sp.</i>	lípa	9					28	1203/5	Hostivice		-754227,661791	-1041752,634280
971	<i>Prunus avium</i>	třešeň obecná	11					35	1203/5	Hostivice		-754231,326895	-1041752,901180
972	<i>Tilia sp.</i>	lípa	13					41	1203/5	Hostivice		-754228,275715	-1041756,842210
973	<i>Tilia sp.</i>	lípa	11					35	1203/5	Hostivice		-754228,526709	-1041761,644270
974	<i>Acer platanoides</i>	javor mléč	12					38	1203/5	Hostivice		-754231,673086	-1041761,896080
975	<i>Tilia sp.</i>	lípa	15					47	1203/5	Hostivice		-754229,479934	-1041766,835380
976	<i>Tilia sp.</i>	lípa	15					47	1203/5	Hostivice		-754232,068783	-1041769,227830
977	<i>Tilia sp.</i>	lípa	12					38	1203/5	Hostivice		-754229,607173	-1041769,761630
978	<i>Quercus sp.*</i>	dub	11	9				45	1203/5	Hostivice		-754234,711694	-1041764,553600
979	<i>Tilia sp.</i>	lípa	12					38	1203/5	Hostivice		-754238,249504	-1041766,133850
980	<i>Prunus avium</i>	třešeň obecná	3					9	1208/1	Hostivice		-755176,110890	-1041395,442950
981	<i>Prunus avium</i>	třešeň obecná	4					13	1208/1	Hostivice		-755178,810841	-1041390,350750
982	<i>Prunus avium</i>	třešeň obecná	5					16	1208/1	Hostivice		-755195,063585	-1041380,800050
983	<i>Pyrus sp.</i>	hrušeň	2					6	1208/1	Hostivice		-755204,590678	-1041377,196860
984	<i>Juglans sp.</i>	ořešák	10					31	1369/1	Hostivice		-753913,555485	-1042070,371710
985	<i>Juglans sp.*</i>	ořešák	12	11				51	1369/1	Hostivice		-753905,307669	-1042050,146520
986	<i>Juglans sp.*</i>	ořešák	20	16				80	1369/1	Hostivice		-753906,225173	-1042046,078990
987	<i>Picea pungens</i>	smrk pichlavý	19					60	875	Hostivice		-753974,009174	-1041985,612860
988	<i>Prunus sp.</i>	slivoň	11					35	878	Hostivice		-753978,068282	-1041979,088340
989	<i>Prunus armeniaca*</i>	meruňka obecná	17	16				73	878	Hostivice		-753986,809607	-1041979,708010
990	<i>Tilia sp.</i>	lípa	25					79	1183/9	Hostivice		-753706,533000	-1041897,779000
991	<i>Tilia sp.</i>	lípa	24					75	1183/9	Hostivice		-753811,230000	-1041858,284000

Číslo na mapě	Taxon		Průměr kmene v cm					Náhradní obvod (cm), AOPK 2017	Parcelní číslo	Katastrální území	Poznámka	Souřadnice	
	Latinský název	Český název	1	2	3	4	5					X	Y
992	<i>Acer negundo</i> *	javor jasanolistý	16	13	13			65	412	Červený Újezd		-760268,139915	-1040131,854140
993	<i>Acer negundo</i>	javor jasanolistý	9					28	412	Červený Újezd		-760251,189199	-1040136,360990
994	<i>Fraxinus sp.</i>	jasan	26					82	433/10	Jeneč u Prahy		-757533,032021	-1040196,534230
995	<i>Prunus avium</i>	třešeň obecná	47					148	433/10	Jeneč u Prahy		-757508,990323	-1040215,077330
996	<i>Fraxinus sp.*</i>	jasan	27	27				120	433/10	Jeneč u Prahy		-757477,868760	-1040200,550350
997	<i>Fraxinus sp.</i>	jasan	26					82	433/10	Jeneč u Prahy		-757476,251319	-1040201,595310
998	<i>Fraxinus sp.</i>	jasan	33					104	433/10	Jeneč u Prahy		-757473,524803	-1040202,948310
999	<i>Betula pendula</i> *	bříza bělokorá	12	12				53	433/10	Jeneč u Prahy		-757445,224389	-1040203,839780
1000	<i>Betula pendula</i> *	bříza bělokorá	14	13	12	11		58	433/10	Jeneč u Prahy		-757434,187060	-1040204,618030
1001	<i>Prunus avium</i>	třešeň obecná	58					182	433/48	Jeneč u Prahy		-757529,625945	-1040198,099090
1002	<i>Juglans sp.</i>	ořešák	56					176	433/48	Jeneč u Prahy		-757493,396609	-1040209,273370
1003	<i>Pinus sp.</i>	borovice	31					97	433/48	Jeneč u Prahy		-757493,847563	-1040196,265450
1004	<i>Fraxinus sp.*</i>	jasan	32	32				142	433/48	Jeneč u Prahy		-757483,905911	-1040195,801140
1005	<i>Fraxinus sp.*</i>	jasan	35	20	19	18		125	433/48	Jeneč u Prahy		-757481,453082	-1040197,645180
1006	<i>Fraxinus sp.</i>	jasan	26					82	433/48	Jeneč u Prahy		-757479,750968	-1040199,467510
1007	<i>Juglans sp.*</i>	ořešák	59	32	26	20		202	433/48	Jeneč u Prahy		-757462,009529	-1040217,607850
1008	<i>Betula pendula</i>	bříza bělokorá	43					135	1286	Hostivice		-754218,460133	-1041901,483570
1009	<i>Betula pendula</i>	bříza bělokorá	39					122	1286	Hostivice		-754218,334193	-1041905,826300
1010	<i>Tilia sp.</i>	lípa	39					122	1286	Hostivice		-754216,957048	-1041903,756370
1011	<i>Salix sp.</i>	vrba	67					210	1286	Hostivice		-754219,303863	-1041911,003100
1012	<i>Salix sp.*</i>	vrba	31	26	25	14		119	1286	Hostivice		-754207,082933	-1041906,591920
1013	<i>Betula pendula</i>	bříza bělokorá	54					170	1286	Hostivice		-754207,558328	-1041904,897260
1014	<i>Betula pendula</i>	bříza bělokorá	30					94	1286	Hostivice		-754205,296567	-1041905,825700
1015	<i>Salix sp.*</i>	vrba	17	16	16	14	14	71	1286	Hostivice		-754216,510007	-1041911,455420
1016	<i>Populus sp.*</i>	topol	33	29	13	12		118	1208/1	Hostivice		-755064,360374	-1041327,470000
1017	<i>Prunus sp.</i>	slivoň	31					97	1208/1	Hostivice		-755122,907571	-1041304,652460
1018	<i>Prunus sp.</i>	slivoň	30					94	1208/1	Hostivice		-755135,452803	-1041285,856010
1019	<i>Prunus sp.</i>	slivoň	27					85	1208/1	Hostivice		-755133,398575	-1041287,339230
1020	<i>Prunus sp.*</i>	slivoň	32	20	19	13		114	1208/1	Hostivice		-755151,670578	-1041280,558510
1021	<i>Prunus sp.</i>	slivoň	44					138	1208/1	Hostivice		-755153,849236	-1041282,434630
1022	<i>Prunus sp.*</i>	slivoň	27	24	20	20	18	106	1208/1	Hostivice		-755155,152066	-1041288,324890
1023	<i>Prunus sp.</i>	slivoň	27					85	1208/1	Hostivice		-755156,366166	-1041280,937570

Číslo na mapě	Taxon		Průměr kmene v cm					Náhradní obvod (cm), AOPK 2017	Parcelní číslo	Katastrální území	Poznámka	Souřadnice	
	Latinský název	Český název	1	2	3	4	5					X	Y
1024	<i>Prunus sp.</i>	slivoň	27					85	1208/1	Hostivice		-755136,582574	-1041282,877300
1025	<i>Prunus sp.</i>	slivoň	26					82	1208/1	Hostivice		-755131,835949	-1041285,562920
1026	<i>Robinia pseudoacacia</i>	trnovník akát	28					88	1214/3	Hostivice		-754971,709408	-1041376,831250
1027	<i>Populus sp.</i>	topol	33					104	1214/3	Hostivice		-754996,989677	-1041363,647150
1028	<i>Robinia pseudoacacia</i>	trnovník akát	26					82	1214/3	Hostivice		-755011,960207	-1041357,285520
1029	<i>Salix sp.*</i>	vrba	28	21	15	14		102	1199/24	Hostivice		-754941,482867	-1041389,528280
1030	<i>Robinia pseudoacacia*</i>	trnovník akát	27	22				109	1199/1	Hostivice		-755050,783312	-1041335,450800
1101	<i>Prunus sp.</i>	slivoň	26					82	2919/3	Ruzyně		-752812,436617	-1042271,104390
1102	<i>Prunus avium</i>	třešeň	51					160	2919/3	Ruzyně		-752821,589770	-1042271,943220
1103	<i>Prunus avium</i>	třešeň	26					82	2921/1	Ruzyně		-752535,832099	-1042267,399130
1104	<i>Prunus avium</i>	třešeň	26					82	2921/1	Ruzyně		-752535,250833	-1042264,414050
1105	<i>Prunus sp.*</i>	slivoň	25	24	23	23	4x20	107	2921/1	Ruzyně		-752537,418558	-1042262,140560
1106	<i>Ulmus sp.*</i>	jilm	27	20				106	2921/1	Ruzyně		-752569,869787	-1042273,725370
1107	<i>Populus sp.</i>	topol	28					88	1224/47	Ruzyně		-752082,002924	-1042372,702020
1108	<i>Betula pendula*</i>	bříza bělokorá	29	16	16	12		102	1226/8	Ruzyně		-752033,540162	-1042379,981740
1109	<i>Populus sp.</i>	topol	31					97	1226/8	Ruzyně		-752018,410200	-1042380,835430
1110	<i>Betula pendula</i>	bříza bělokorá	30					94	1226/8	Ruzyně		-752009,528687	-1042381,488390
1111	<i>Betula pendula</i>	bříza bělokorá	31					97	1226/8	Ruzyně		-752001,086304	-1042382,111220
1112	<i>Salix sp.*</i>	vrba	25	24	24			109	1226/8	Ruzyně		-751994,621483	-1042383,259770
1113	<i>Betula pendula</i>	bříza bělokorá	31					97	1226/8	Ruzyně		-751988,450950	-1042382,584120
1114	<i>Salix sp.</i>	vrba	27					85	1226/8	Ruzyně		-751984,741343	-1042380,492980
1115	<i>Salix sp.*</i>	vrba	30	22	12			108	1226/8	Ruzyně		-751885,926317	-1042386,888960
1116	<i>Betula pendula</i>	bříza bělokorá	26					82	1226/8	Ruzyně		-751868,941047	-1042387,793200
1117	<i>Betula pendula</i>	bříza bělokorá	30					94	1226/8	Ruzyně		-751859,146830	-1042387,689020
1118	<i>Tilia ap.</i>	lípa	40					126	1893	Pavlov u Unhoště		-760802,470603	-1039704,998360
1119	<i>Malus sp.</i>	jabloň	30					94	1893	Pavlov u Unhoště	souše	-760806,124364	-1039709,682760
1120	<i>Prunus avium</i>	třešeň	27					85	289/9	Malé Přítočno		-763905,208420	-1037905,530270
1121	<i>Prunus avium</i>	třešeň	45					141	289/9	Malé Přítočno	souše	-763906,857829	-1037906,617150
1122	<i>Juglans sp.*</i>	ořešák	30	28				129	290/1	Malé Přítočno		-763875,991603	-1037903,161170
1123	<i>Acer sp.*</i>	javor	30	25	22			120	290/2	Malé Přítočno		-763840,689118	-1037897,402270
1124	<i>Juglans sp.*</i>	ořešák	31	25	24	21		122	300/15	Malé Přítočno		-763656,626363	-1037900,728810
1125	<i>Salix sp.*</i>	vrba	27	26	20			111	300/15	Malé Přítočno		-763654,252746	-1037900,642050

Číslo na mapě	Taxon		Průměr kmene v cm					Náhradní obvod (cm), AOPK 2017	Parcelní číslo	Katastrální území	Poznámka	Souřadnice	
	Latinský název	Český název	1	2	3	4	5					X	Y
1126	<i>Salix sp.*</i>	vrba	50	18				167	300/15	Malé Přítočno		-763644,617580	-1037904,524940
1127	<i>Salix sp.</i>	vrba	65					204	300/15	Malé Přítočno		-763643,019701	-1037902,169540
1128	<i>Prunus avium*</i>	třešeň	26	16	14			94	300/15	Malé Přítočno		-763644,254304	-1037905,292610
1129	<i>Salix sp.*</i>	vrba	26	14				93	300/15	Malé Přítočno		-763646,368439	-1037901,749900
1130	<i>Populus sp.</i>	topol	40					126	290/9	Malé Přítočno		-763860,195683	-1037910,503280
1131	<i>Tilia ap.</i>	lípa	42					132	290/9	Malé Přítočno		-763859,344675	-1037910,988470
1132	<i>Larix decidua</i>	modřín opadavý	29					91	290/9	Malé Přítočno		-763871,637589	-1037910,678320
1133	<i>Populus sp.*</i>	topol	36	16	14	10	10	120	177/5	Malé Přítočno		-763041,377746	-1038394,995240
1134	<i>Populus sp.*</i>	topol	23	20	19	14		91	177/5	Malé Přítočno		-763050,766459	-1038394,866270
1135	<i>Aesculus sp.*</i>	jírovec	25	24	20			105	3293/34	Kročehlavy		-763833,567569	-1036176,770260
1136	<i>Aesculus sp.</i>	jírovec	33					104	3293/34	Kročehlavy		-763832,740812	-1036169,131710
1137	<i>Salix sp.</i>	vrba	36					113	272	Rozdělov		-767245,915683	-1034591,240060
1138	<i>Salix sp.</i>	vrba	32					100	272	Rozdělov		-767245,653008	-1034597,236190
1139	<i>Betula pendula</i>	bříza bělokorá	36					113	272	Rozdělov		-767243,530919	-1034603,553900
1140	<i>Populus sp.</i>	topol	34					107	272	Rozdělov		-767242,622832	-1034606,764800
1141	<i>Populus sp.</i>	topol	40					126	833/1	Kamenné Žehrovice		-769148,997161	-1033426,000260
1142	<i>Betula pendula</i>	bříza bělokorá	26					82	833/1	Kamenné Žehrovice		-769151,926057	-1033425,121190
1143	<i>Populus sp.</i>	topol	29					91	833/1	Kamenné Žehrovice		-769146,327031	-1033428,578910
1144	<i>Populus sp.*</i>	topol	28	18				105	833/1	Kamenné Žehrovice		-769135,057248	-1033431,855560
1145	<i>Fraxinus sp.</i>	jasan	37					116	833/1	Kamenné Žehrovice		-769124,634324	-1033435,577010
1146	<i>Betula pendula</i>	bříza bělokorá	44					138	833/1	Kamenné Žehrovice		-769106,510842	-1033441,979600
1147	<i>Betula pendula*</i>	bříza bělokorá	36	31				149	833/1	Kamenné Žehrovice		-769093,618454	-1033446,461760
1148	<i>Salix sp.</i>	vrba	42					132	833/1	Kamenné Žehrovice		-769087,353692	-1033448,477020
1149	<i>Betula pendula</i>	bříza bělokorá	36					113	833/1	Kamenné Žehrovice		-769078,903405	-1033450,687850
1150	<i>Acer sp.</i>	javor	30					94	833/1	Kamenné Žehrovice		-769072,205547	-1033449,169510
1151	<i>Acer sp.</i>	javor	30					94	833/1	Kamenné Žehrovice		-769068,459878	-1033449,941110
1152	<i>Acer sp.</i>	javor	36					113	833/1	Kamenné Žehrovice		-769049,706454	-1033455,240960
1153	<i>Robinia pseudoacacia</i>	trnovník akát	26					82	833/1	Kamenné Žehrovice		-769043,424425	-1033461,020340
1154	<i>Robinia pseudoacacia</i>	trnovník akát	35					110	833/1	Kamenné Žehrovice		-769041,899757	-1033460,337560
1155	<i>Betula pendula</i>	bříza bělokorá	38					119	833/1	Kamenné Žehrovice		-769034,223886	-1033464,178610
1156	<i>Betula pendula</i>	bříza bělokorá	27					85	833/1	Kamenné Žehrovice		-769032,309326	-1033462,880010
1157	<i>Acer sp.*</i>	javor	27	15				97	833/1	Kamenné Žehrovice		-769024,328191	-1033462,756820

Číslo na mapě	Taxon		Průměr kmene v cm					Náhradní obvod (cm), AOPK 2017	Parcelní číslo	Katastrální území	Poznámka	Souřadnice	
	Latinský název	Český název	1	2	3	4	5					X	Y
1158	<i>Betula pendula</i>	bříza bělokorá	27					85	833/1	Kamenné Žehrovice		-769023,846867	-1033466,529870
1159	<i>Betula pendula</i>	bříza bělokorá	27					85	833/1	Kamenné Žehrovice		-769021,988284	-1033467,925690
1160	<i>Populus sp.</i>	topol	30					94	833/1	Kamenné Žehrovice		-769019,308581	-1033468,609030
1161	<i>Betula pendula</i>	bříza bělokorá	33					104	833/1	Kamenné Žehrovice		-769017,750004	-1033468,860820
1162	<i>Acer sp.</i>	javor	33					104	833/1	Kamenné Žehrovice		-769014,860882	-1033470,098970
1163	<i>Acer sp.*</i>	javor	26	14				93	833/1	Kamenné Žehrovice		-769007,965094	-1033465,748210
1164	<i>Populus sp.</i>	topol	33					104	833/1	Kamenné Žehrovice		-769003,574297	-1033472,333190
1165	<i>Populus sp.</i>	topol	33					104	833/1	Kamenné Žehrovice		-768999,995815	-1033472,524600
1166	<i>Populus sp.</i>	topol	28					88	833/1	Kamenné Žehrovice		-769005,465525	-1033471,885530
1167	<i>Populus sp.*</i>	topol	27	23				111	833/1	Kamenné Žehrovice		-768994,767580	-1033473,792930
1168	<i>Populus sp.*</i>	topol	32	23				124	833/1	Kamenné Žehrovice		-768993,320805	-1033474,143770
1169	<i>Populus sp.</i>	topol	30					94	833/1	Kamenné Žehrovice		-768980,012410	-1033477,162860
1170	<i>Populus sp.</i>	topol	31					97	833/1	Kamenné Žehrovice		-768978,093001	-1033475,981370
1171	<i>Populus sp.</i>	topol	30					94	833/1	Kamenné Žehrovice		-768977,763916	-1033478,634160
1172	<i>Populus sp.</i>	topol	32					100	833/1	Kamenné Žehrovice		-768976,619288	-1033476,981460
1173	<i>Betula pendula</i>	bříza bělokorá	30					94	833/1	Kamenné Žehrovice		-768973,349329	-1033477,450010
1174	<i>Populus sp.</i>	topol	36					113	833/1	Kamenné Žehrovice		-768968,495379	-1033478,068270
1175	<i>Populus sp.</i>	topol	31					97	833/1	Kamenné Žehrovice		-768962,304647	-1033480,725600
1176	<i>Populus sp.</i>	topol	36					113	833/1	Kamenné Žehrovice		-768957,893847	-1033481,301170
1177	<i>Betula pendula</i>	bříza bělokorá	27					85	833/1	Kamenné Žehrovice		-768944,896328	-1033483,228790
1178	<i>Salix sp.*</i>	vrba	26	23	15			101	833/1	Kamenné Žehrovice		-768943,316767	-1033486,125360
1179	<i>Salix sp.</i>	vrba	27					85	833/1	Kamenné Žehrovice		-768942,219104	-1033487,474220
1180	<i>Populus sp.*</i>	topol	30	29				131	833/1	Kamenné Žehrovice		-768931,990680	-1033488,588690
1181	<i>Populus sp.*</i>	topol	33	33				147	833/1	Kamenné Žehrovice		-768924,567459	-1033493,836860
1182	<i>Salix sp.</i>	vrba	29					91	833/1	Kamenné Žehrovice		-768922,278246	-1033491,571240
1183	<i>Salix sp.</i>	vrba	26					82	833/1	Kamenné Žehrovice		-768920,170567	-1033495,480300
1184	<i>Betula pendula</i>	bříza bělokorá	29					91	833/1	Kamenné Žehrovice		-768917,682880	-1033493,980880
1185	<i>Salix sp.*</i>	vrba	26	16	15	12		93	833/1	Kamenné Žehrovice		-768912,695062	-1033497,831500
1186	<i>Acer sp.</i>	javor	30					94	833/1	Kamenné Žehrovice		-768901,726517	-1033501,683400
1187	<i>Betula pendula</i>	bříza bělokorá	26					82	833/1	Kamenné Žehrovice		-768902,902346	-1033500,646180
1188	<i>Populus sp.</i>	topol	38					119	833/1	Kamenné Žehrovice		-768902,466931	-1033504,758510
1189	<i>Salix sp.</i>	vrba	29					91	833/1	Kamenné Žehrovice		-768896,597880	-1033503,344740

Číslo na mapě	Taxon		Průměr kmene v cm					Náhradní obvod (cm), AOPK 2017	Parcelní číslo	Katastrální území	Poznámka	Souřadnice	
	Latinský název	Český název	1	2	3	4	5					X	Y
1190	<i>Salix sp.*</i>	vrba	28	24	23	19		112	833/1	Kamenné Žehrovice		-768894,275006	-1033504,306770
1191	<i>Populus sp.</i>	topol	30					94	833/1	Kamenné Žehrovice		-768895,232289	-1033509,212660
1192	<i>Acer sp.</i>	javor	30					94	833/1	Kamenné Žehrovice		-768892,926202	-1033509,413980
1193	<i>Populus sp.</i>	topol	26					82	833/1	Kamenné Žehrovice		-768891,390212	-1033511,402010
1194	<i>Populus sp.</i>	topol	27					85	833/1	Kamenné Žehrovice		-768887,279176	-1033509,584370
1195	<i>Populus sp.</i>	topol	26					82	833/1	Kamenné Žehrovice		-768888,341437	-1033514,662310
1196	<i>Populus sp.</i>	topol	28					88	833/1	Kamenné Žehrovice		-768884,476887	-1033514,098260
1197	<i>Populus sp.</i>	topol	31					97	833/1	Kamenné Žehrovice		-768882,874648	-1033513,453050
1198	<i>Populus sp.</i>	topol	34					107	833/1	Kamenné Žehrovice		-768882,666597	-1033511,946370
1199	<i>Populus sp.</i>	topol	32					100	833/1	Kamenné Žehrovice		-768883,897912	-1033517,357750
1200	<i>Populus sp.</i>	topol	33					104	833/1	Kamenné Žehrovice		-768878,394749	-1033514,921420
1201	<i>Populus sp.</i>	topol	31					97	833/1	Kamenné Žehrovice		-768878,964699	-1033513,381630
1202	<i>Populus sp.</i>	topol	36					113	833/1	Kamenné Žehrovice		-768876,430368	-1033516,609150
1203	<i>Populus sp.</i>	topol	33					104	833/1	Kamenné Žehrovice		-768877,405425	-1033520,816330
1204	<i>Salix sp.</i>	vrba	34					107	833/1	Kamenné Žehrovice		-768865,579877	-1033528,482560
1205	<i>Salix sp.</i>	vrba	27					85	833/1	Kamenné Žehrovice		-768860,175283	-1033527,873650
1206	<i>Betula pendula</i>	bříza bělokorá	26					82	833/1	Kamenné Žehrovice		-768857,979551	-1033529,609860
1207	<i>Quercus sp.</i>	dub	40					126	833/20	Kamenné Žehrovice		-768379,942133	-1034286,806320
1208	<i>Sorbus aucuparia</i>	jeřáb ptačí	10					31	520/1	Jeneč u Prahy	nová výsadba	-758513,129080	-1040096,898520
1209	<i>Sorbus aucuparia</i>	jeřáb ptačí	10					31	520/1	Jeneč u Prahy	nová výsadba	-758503,259313	-1040096,045090
1210	<i>Sorbus aucuparia</i>	jeřáb ptačí	5					16	520/1	Jeneč u Prahy	nová výsadba	-758495,167191	-1040094,699830
1211	<i>Sorbus aucuparia</i>	jeřáb ptačí	8					25	520/1	Jeneč u Prahy	nová výsadba	-758481,288601	-1040092,497940
1212	<i>Sorbus aucuparia</i>	jeřáb ptačí	8					25	520/1	Jeneč u Prahy	nová výsadba	-758470,176748	-1040090,315190
1213	<i>Sorbus aucuparia</i>	jeřáb ptačí	10					31	520/1	Jeneč u Prahy	nová výsadba	-758459,704614	-1040089,871880
1214	<i>Sorbus aucuparia</i>	jeřáb ptačí	10					31	520/1	Jeneč u Prahy	nová výsadba	-758449,248394	-1040088,471430
1215	<i>Sorbus aucuparia</i>	jeřáb ptačí	13					41	520/1	Jeneč u Prahy	nová výsadba	-758427,310742	-1040084,897330
1216	<i>Salix sp.*</i>	vrba	34	22	17			123	536/34	Jeneč u Prahy		-756773,084700	-1040384,017890
1217	<i>Betula pendula</i>	bříza bělokorá	27					85	520/80	Jeneč u Prahy		-757391,049778	-1040453,492800
1218	<i>Aesculus sp.*</i>	jírovec	24	19	10			88	520/81	Jeneč u Prahy		-757389,925331	-1040478,979640
1219	<i>Prunus avium</i>	třešeň	26					82	520/81	Jeneč u Prahy		-757399,483601	-1040661,878040
1220	<i>Populus sp.</i>	topol	27					85	433/31	Jeneč u Prahy		-757698,358743	-1040156,890420
1221	<i>Picea pungens</i>	smrk pichlavý	42					132	623/1	Jeneč u Prahy		-757391,497819	-1040985,195480

Číslo na mapě	Taxon		Průměr kmene v cm					Náhradní obvod (cm), AOPK 2017	Parcelní číslo	Katastrální území	Poznámka	Souřadnice	
	Latinský název	Český název	1	2	3	4	5					X	Y
1222	<i>Prunus avium</i>	třešeň	26					82	583/2	Jeneč u Prahy		-757403,850184	-1040684,838200
1223	<i>Prunus avium</i>	třešeň	15					47	583/2	Jeneč u Prahy		-757405,971243	-1040696,170280
1224	<i>Acer sp.</i>	javor	27					85	583/3	Jeneč u Prahy		-757402,402018	-1040772,863350
1225	<i>Sorbus aucuparia</i>	jeřáb ptačí	12					38	520/225	Jeneč u Prahy	nová výsadba	-758417,127420	-1040084,148440
1226	<i>Sorbus aucuparia</i>	jeřáb ptačí	12					38	520/225	Jeneč u Prahy	nová výsadba	-758407,575990	-1040083,669480
1227	<i>Sorbus aucuparia</i>	jeřáb ptačí	13					41	520/225	Jeneč u Prahy	nová výsadba	-758397,891684	-1040082,875950
1228	<i>Sorbus aucuparia</i>	jeřáb ptačí	13					41	520/225	Jeneč u Prahy	nová výsadba	-758385,859485	-1040082,278380
1229	<i>Sorbus aucuparia</i>	jeřáb ptačí	14					44	520/225	Jeneč u Prahy	nová výsadba	-758375,834220	-1040082,351690
1230	<i>Sorbus aucuparia</i>	jeřáb ptačí	12					38	520/225	Jeneč u Prahy		-758363,574954	-1040082,561860
1231	<i>Sorbus aucuparia</i>	jeřáb ptačí	12					38	520/225	Jeneč u Prahy	nová výsadba	-758345,993075	-1040080,848740
1232	<i>Sorbus aucuparia</i>	jeřáb ptačí	13					41	520/225	Jeneč u Prahy	nová výsadba	-758336,158756	-1040080,469100
1233	<i>Sorbus aucuparia</i>	jeřáb ptačí	13					41	520/225	Jeneč u Prahy	nová výsadba	-758325,841460	-1040079,819640
1234	<i>Tilia ap.</i>	lípa	12					38	627/16	Jeneč u Prahy		-757744,400765	-1039923,947150
1235	<i>Salix sp.*</i>	vrba	15	14	12			62	627/17	Jeneč u Prahy		-757749,812779	-1039923,541980
1236	<i>Thuja sp.*</i>	túje	16	15	15	13		67	556/14	Jeneč u Prahy		-757414,255133	-1040804,914480
1237	<i>Thuja sp.*</i>	túje	15	15				67	556/14	Jeneč u Prahy		-757414,305532	-1040808,451610
1238	<i>Thuja sp.*</i>	túje	20	14				77	556/14	Jeneč u Prahy		-757414,226814	-1040813,523520
1239	<i>Thuja sp.</i>	túje	15					47	556/14	Jeneč u Prahy	souše	-757414,153364	-1040816,570350
1240	<i>Thuja sp.</i>	túje	16					50	556/14	Jeneč u Prahy		-757413,996776	-1040819,937450
1241	<i>Thuja sp.*</i>	túje	27	27	10			103	556/14	Jeneč u Prahy		-757411,864560	-1040866,281600
1242	<i>Thuja sp.*</i>	túje	26	25				113	556/14	Jeneč u Prahy		-757411,862393	-1040874,573050
1243	<i>Thuja sp.*</i>	túje	15	14	14	13		64	556/14	Jeneč u Prahy		-757411,111108	-1040892,543810
1244	<i>Thuja sp.*</i>	túje	16	16	13			68	556/14	Jeneč u Prahy		-757410,679804	-1040901,163630
1245	<i>Thuja sp.</i>	túje	26					82	556/14	Jeneč u Prahy		-757410,683324	-1040905,126830
1246	<i>Thuja sp.*</i>	túje	20	15	15	11		76	556/14	Jeneč u Prahy		-757410,355042	-1040908,696210
1247	<i>Thuja sp.*</i>	túje	20	18				84	556/14	Jeneč u Prahy		-757409,958052	-1040912,945430
1248	<i>Thuja sp.*</i>	túje	18	17	10			71	556/14	Jeneč u Prahy		-757409,785158	-1040918,544400
1249	<i>Catalpa sp.</i>	katalpa	26					82	556/14	Jeneč u Prahy	ořez na hlavu	-757409,679700	-1040921,295800
1250	<i>Catalpa sp.</i>	katalpa	28					88	556/14	Jeneč u Prahy		-757407,745442	-1040957,495570
1251	<i>Prunus avium</i>	třešeň	29					91	863	Chýně		-758017,787077	-1044270,922040
1252	<i>Juglans sp.</i>	ořešák	44					138	269/15	Litovice		-756995,319131	-1042831,860380
1253	<i>Fraxinus sp.</i>	jasan	27					85	539/8	Litovice		-756177,003635	-1041115,454520

Číslo na mapě	Taxon		Průměr kmene v cm					Náhradní obvod (cm), AOPK 2017	Parcelní číslo	Katastrální území	Poznámka	Souřadnice	
	Latinský název	Český název	1	2	3	4	5					X	Y
1254	<i>Sambucus sp.*</i>	bez	26	13	12			91	539/8	Litovice		-756210,572319	-1041113,826590
1255	<i>Prunus avium*</i>	třešeň	32	20				118	269/3	Litovice		-756274,073494	-1041121,440020
1256	<i>Prunus avium*</i>	třešeň	26	24				111	269/3	Litovice		-756264,066757	-1041122,945480
1257	<i>Prunus avium</i>	třešeň	27					85	269/3	Litovice		-756276,112216	-1041132,582860
1258	<i>Prunus avium</i>	třešeň	28					88	269/3	Litovice		-756273,598976	-1041132,195220
1259	<i>Prunus avium*</i>	třešeň	30	29				131	269/3	Litovice		-756268,808415	-1041137,620530
1260	<i>Acer sp.*</i>	javor	35	33				151	269/3	Litovice		-756271,665440	-1041151,191090
1261	<i>Prunus sp.</i>	slivoň	26					82	269/3	Litovice		-756282,069376	-1041149,088700
1262	<i>Fraxinus sp.*</i>	jasan	28	22	18			108	269/3	Litovice		-756272,992111	-1041165,967310
1263	<i>Fraxinus sp.*</i>	jasan	32	16	16			112	269/3	Litovice		-756283,265247	-1041165,796240
1264	<i>Fraxinus sp.*</i>	jasan	26	24	14	14		98	269/3	Litovice		-756285,895356	-1041173,659590
1265	<i>Acer sp.*</i>	javor	26	26	13			102	269/3	Litovice		-756282,616901	-1041179,193530
1266	<i>Fraxinus sp.</i>	jasan	26					82	269/3	Litovice		-756286,315389	-1041179,004550
1267	<i>Prunus sp.</i>	slivoň	26					82	269/3	Litovice		-756260,429203	-1041110,364900
1268	<i>Robinia pseudoacacia*</i>	trnovník akát	27	14				95	269/3	Litovice		-756235,676943	-1041035,746040
1269	<i>Robinia pseudoacacia</i>	trnovník akát	26					82	269/3	Litovice		-756239,397569	-1041040,382420
1270	<i>Robinia pseudoacacia</i>	trnovník akát	26					82	269/3	Litovice		-756241,825578	-1041060,571050
1271	<i>Robinia pseudoacacia</i>	trnovník akát	31					97	269/3	Litovice		-756256,530343	-1041092,715790
1272	<i>Robinia pseudoacacia</i>	trnovník akát	28					88	269/3	Litovice		-756251,184646	-1041088,434300
1273	<i>Populus sp.*</i>	topol	29	28				127	269/3	Litovice		-756213,070546	-1041031,294350
1274	<i>Acer sp.*</i>	javor	33	28				136	269/3	Litovice		-756219,784315	-1041034,495240
1275	<i>Betula pendula</i>	bříza bělokorá	33					104	269/3	Litovice		-756215,544662	-1041039,807030
1276	<i>Fraxinus sp.</i>	jasan	30					94	269/3	Litovice		-756221,003745	-1041046,798920
1277	<i>Acer sp.*</i>	javor	33	31				142	269/3	Litovice		-756224,587875	-1041057,552550
1278	<i>Fraxinus sp.</i>	jasan	26					82	269/3	Litovice		-756221,867833	-1041064,705570
1279	<i>Acer sp.*</i>	javor	29	26				122	269/3	Litovice		-756225,358533	-1041071,426690
1280	<i>Fraxinus sp.*</i>	jasan	27	20				106	269/3	Litovice		-756229,785043	-1041090,852560
1281	<i>Acer sp.*</i>	javor	25	20	15	15		94	269/3	Litovice		-756237,557541	-1041091,244700
1282	<i>Betula pendula</i>	bříza bělokorá	52					163	269/3	Litovice		-756233,892316	-1041100,639530
1283	<i>Fraxinus sp.*</i>	jasan	36	27	26	25	22	138	269/3	Litovice		-756238,970819	-1041113,282810
1284	<i>Fraxinus sp.</i>	jasan	32					100	269/3	Litovice		-756245,324003	-1041125,594500
1285	<i>Acer sp.</i>	javor	35					110	269/3	Litovice		-756244,015579	-1041130,282230

Číslo na mapě	Taxon		Průměr kmene v cm					Náhradní obvod (cm), AOPK 2017	Parcelní číslo	Katastrální území	Poznámka	Souřadnice	
	Latinský název	Český název	1	2	3	4	5					X	Y
1286	<i>Acer sp.*</i>	javor	32	31	30			139	269/3	Litovice		-756256,408495	-1041137,529300
1287	<i>Acer sp.*</i>	javor	28	27	26	14	14	109	269/3	Litovice		-756254,422554	-1041144,128550
1288	<i>Acer sp.*</i>	javor	35	27				139	269/3	Litovice		-756257,919311	-1041149,420400
1289	<i>Rhamnus cathartica</i>	řešetlák obcený	29					91	269/3	Litovice		-756255,409642	-1041157,591160
1290	<i>Acer sp.</i>	javor	35					110	269/3	Litovice		-756261,622372	-1041151,249860
1291	<i>Acer sp.*</i>	javor	26	14				93	269/3	Litovice		-756260,846229	-1041161,446090
1292	<i>Rhamnus cathartica</i>	řešetlák obcený	27					85	269/3	Litovice		-756261,397034	-1041166,393750
1293	<i>Rhamnus cathartica*</i>	řešetlák obcený	25	18				97	269/3	Litovice		-756265,425372	-1041162,081280
1294	<i>Acer sp.*</i>	javor	30	26				125	269/3	Litovice		-756252,171170	-1041171,894280
1295	<i>Fraxinus sp.</i>	jasan	26					82	269/3	Litovice		-756262,564326	-1041178,702200
1296	<i>Rhamnus cathartica</i>	řešetlák obcený	26					82	269/3	Litovice	vývrat	-756258,967238	-1041177,573490
1297	<i>Fraxinus sp.</i>	jasan	36					113	269/3	Litovice		-756253,416222	-1041175,548460
1298	<i>Fraxinus sp.</i>	jasan	35					110	269/3	Litovice		-756270,020454	-1041175,817300
1299	<i>Fraxinus sp.</i>	jasan	29					91	269/3	Litovice		-756267,200620	-1041186,232570
1300	<i>Fraxinus sp.</i>	jasan	27					85	269/3	Litovice		-756272,431202	-1041189,418210
1301	<i>Acer sp.*</i>	javor	30	21	18	15		110	269/3	Litovice		-756265,211377	-1041186,927620
1302	<i>Fraxinus sp.*</i>	jasan	30	21				115	269/3	Litovice		-756270,021400	-1041196,729520
1303	<i>Fraxinus sp.</i>	jasan	28					88	269/3	Litovice		-756264,475691	-1041202,008520
1304	<i>Fraxinus sp.</i>	jasan	31					97	269/3	Litovice		-756273,023281	-1041198,381270
1305	<i>Fraxinus sp.</i>	jasan	27					85	269/3	Litovice		-756270,132079	-1041203,392300
1306	<i>Fraxinus sp.</i>	jasan	27					85	269/3	Litovice		-756277,698884	-1041207,273320
1307	<i>Fraxinus sp.</i>	jasan	28					88	269/3	Litovice		-756285,057942	-1041195,211220
1308	<i>Fraxinus sp.*</i>	jasan	26	21				105	269/3	Litovice		-756287,889905	-1041196,481930
1309	<i>Robinia pseudoacacia</i>	trnovník akát	28					88	269/3	Litovice		-756294,500505	-1041207,409590
1310	<i>Fraxinus sp.</i>	jasan	26					82	269/3	Litovice		-756282,152076	-1041224,396040
1311	<i>Prunus avium</i>	třešeň	42					132	269/3	Litovice		-756283,461374	-1041228,387980
1312	<i>Prunus avium*</i>	třešeň	32	23				124	269/3	Litovice		-756281,306729	-1041220,967620
1313	<i>Fraxinus sp.*</i>	jasan	27	23				111	637/2	Litovice		-756140,804708	-1041122,133730
1314	<i>Sambucus sp.</i>	bez	21					66	637/2	Litovice		-756196,053016	-1041117,380320
1315	<i>Fraxinus sp.*</i>	jasan	26	15				94	637/2	Litovice		-756223,427453	-1041114,840850
1316	<i>Acer sp.*</i>	javor	26	26	26	25	12x18	115	410/4	Litovice		-756190,422607	-1040730,081030
1317	<i>Populus sp.</i>	topol	26					82	410/6	Litovice		-756180,415670	-1040811,197200

Číslo na mapě	Taxon		Průměr kmene v cm					Náhradní obvod (cm), AOPK 2017	Parcelní číslo	Katastrální území	Poznámka	Souřadnice	
	Latinský název	Český název	1	2	3	4	5					X	Y
1318	<i>Prunus avium</i>	třešeň	34					107	565/2	Litovice		-755735,013044	-1041142,598390
1319	<i>Prunus sp.*</i>	slivoň	32	26				129	544/1	Litovice		-756203,930164	-1040997,335150
1320	<i>Acer sp.*</i>	javor	44	23				156	565/1	Litovice		-756078,210249	-1040667,801670
1321	<i>Fraxinus sp.</i>	jasan	27					85	565/1	Litovice		-756059,992551	-1040620,209080
1322	<i>Acer sp.</i>	javor	27					85	584/3	Litovice		-756204,741942	-1040978,931130
1323	<i>Prunus avium</i>	třešeň	33					104	584/3	Litovice		-756159,251131	-1040777,446940
1324	<i>Betula pendula</i>	bříza bělokorá	26					82	584/3	Litovice		-756159,315505	-1040788,522110
1325	<i>Prunus sp.</i>	slivoň	26					82	584/3	Litovice		-756171,923619	-1040869,349840
1326	<i>Fraxinus sp.</i>	jasan	26					82	584/3	Litovice		-756176,052473	-1040875,809400
1327	<i>Prunus sp.</i>	slivoň	27					85	584/3	Litovice		-756175,885688	-1040882,410920
1328	<i>Rhamnus cathartica*</i>	řešetlák obecný	29	16				104	584/3	Litovice		-756179,423108	-1040895,019540
1329	<i>Acer sp.*</i>	javor	26	18	18	17	14	97	584/3	Litovice		-756190,179070	-1040930,047950
1330	<i>Fraxinus sp.</i>	jasan	27					85	584/3	Litovice		-756193,888023	-1040947,020290
1331	<i>Robinia pseudoacacia</i>	trnovník akát	27					85	541/2	Litovice		-756245,603910	-1040978,902020
1332	<i>Populus sp.</i>	topol	16					50	599/5	Litovice		-756613,565371	-1040384,073960
1333	<i>Populus sp.</i>	topol	15					47	599/5	Litovice		-756614,318778	-1040390,005370
1334	<i>Fraxinus sp.</i>	jasan	33					104	410/22	Litovice		-756220,094848	-1040969,777600
1335	<i>Prunus sp.*</i>	slivoň	25	16	10			88	410/22	Litovice		-756236,296879	-1040958,246080
1336	<i>Prunus sp.*</i>	slivoň	38	24	16	16	16	132	410/22	Litovice		-756239,330161	-1040957,574480
1337	<i>Prunus sp.*</i>	slivoň	25	22	15			98	410/22	Litovice		-756231,709489	-1040936,219120
1338	<i>Picea sp.</i>	smrk	40					126	410/22	Litovice		-756225,141490	-1040917,330310
1339	<i>Picea sp.</i>	smrk	39					122	410/22	Litovice		-756226,020168	-1040920,771960
1340	<i>Prunus sp.</i>	slivoň	26					82	410/22	Litovice		-756220,967996	-1040959,767430
1341	<i>Prunus sp.</i>	slivoň	34					107	410/22	Litovice		-756217,029464	-1040945,285000
1342	<i>Malus sp.*</i>	jabloň	25	22	14			97	410/22	Litovice		-756209,850715	-1040933,001960
1343	<i>Prunus sp.</i>	slivoň	29					91	410/22	Litovice		-756210,751652	-1040927,438130
1344	<i>Fraxinus sp.</i>	jasan	26					82	410/22	Litovice		-756201,571012	-1040914,205170
1345	<i>Acer negundo*</i>	jasanojavor peřenolistý	48	24				169	410/22	Litovice	vývrat	-756199,355238	-1040906,070520
1346	<i>Fraxinus sp.</i>	jasan	29					91	565/4	Litovice		-756081,699066	-1040679,652790
1347	<i>Juglans sp.</i>	ořešák	64					201	1097/1	Hostivice		-752745,843358	-1042303,057610
1348	<i>Salix sp.</i>	vrba	43					135	1192/3	Hostivice		-755200,944554	-1041455,896150
1349	<i>Salix sp.*</i>	vrba	34	33				149	1192/3	Hostivice		-755210,525287	-1041451,800230

Číslo na mapě	Taxon		Průměr kmene v cm					Náhradní obvod (cm), AOPK 2017	Parcelní číslo	Katastrální území	Poznámka	Souřadnice	
	Latinský název	Český název	1	2	3	4	5					X	Y
1350	<i>Salix sp.</i>	vrba	27					85	1192/3	Hostivice		-755205,957536	-1041453,833620
1351	<i>Populus sp.*</i>	topol	31	30				135	1152/67	Hostivice		-753293,569531	-1042293,378870
1352	<i>Acer negundo</i>	jasanojavor peřenolistý	27					85	1152/52	Hostivice		-753165,602833	-1042311,029770
1353	<i>Robinia pseudoacacia</i>	trnovník akát	30					94	1152/26	Hostivice		-752883,010020	-1042311,198300
1354	<i>Robinia pseudoacacia*</i>	trnovník akát	25	15	14			91	1152/26	Hostivice		-752888,252703	-1042311,659940
1355	<i>Robinia pseudoacacia*</i>	trnovník akát	27	25				116	1152/26	Hostivice		-752893,298409	-1042311,514370
1356	<i>Acer sp.</i>	javor	12					38	1152/98	Hostivice	nová výsadba	-753596,728886	-1042245,072220
1357	<i>Tilia ap.</i>	lípa	10					31	1152/98	Hostivice	nová výsadba	-753603,189687	-1042276,123720
1358	<i>Tilia ap.</i>	lípa	10					31	1152/98	Hostivice		-753600,862694	-1042266,880140
1359	<i>Acer sp.</i>	javor	11					35	1152/98	Hostivice	nová výsadba	-753594,989510	-1042237,036670
1360	<i>Acer sp.</i>	javor	10					31	1152/98	Hostivice	nová výsadba	-753592,962691	-1042230,226810
1361	<i>Acer sp.</i>	javor	14					44	1152/146	Hostivice	nová výsadba	-753599,739072	-1042253,017220
1362	<i>Acer sp.</i>	javor	12					38	1152/146	Hostivice	nová výsadba	-753602,996078	-1042262,070370
1363	<i>Acer sp.</i>	javor	13					41	1152/146	Hostivice		-753605,686339	-1042270,287260
1364	<i>Acer sp.</i>	javor	10					31	1152/146	Hostivice	nová výsadba	-753608,508005	-1042278,480410
1365	<i>Acer sp.</i>	javor	11					35	1152/146	Hostivice		-753611,219786	-1042286,086980
1366	<i>Tilia ap.</i>	lípa	10					31	1152/146	Hostivice	nová výsadba	-753605,689947	-1042283,251850
1367	<i>Fraxinus sp.</i>	jasan	26					82	1179	Hostivice		-753956,509981	-1041969,616240
1368	<i>Juglans sp.*</i>	ořešák	28	20				108	1179	Hostivice		-753945,997016	-1041982,319650
1369	<i>Fraxinus sp.</i>	jasan	26					82	1179	Hostivice		-753958,820679	-1041967,878350
1370	<i>Malus sp.*</i>	jabloň	65	13	12	12		208	1235/5	Hostivice		-754208,739370	-1041720,117760
1371	<i>Prunus sp.*</i>	slivoň	28	20	18	16		105	1235/5	Hostivice		-754212,598963	-1041761,105100
1372	<i>Robinia pseudoacacia*</i>	trnovník akát	25	25				111	1203/6	Hostivice		-754522,996958	-1041702,121280
1373	<i>Robinia pseudoacacia*</i>	trnovník akát	28	26	20			114	1203/6	Hostivice		-754525,692309	-1041703,133460
1374	<i>Robinia pseudoacacia*</i>	trnovník akát	26	16				96	1203/7	Hostivice		-754521,214978	-1041701,118800
1375	<i>Robinia pseudoacacia*</i>	trnovník akát	26	25	16			104	1378/31	Hostivice		-754018,123280	-1041907,774640
1376	<i>Populus sp.</i>	topol	20					63	1378/22	Hostivice		-752598,836246	-1042341,422770
1377	<i>Prunus avium*</i>	třešeň	30	27				127	1235/7	Hostivice		-754198,580902	-1041606,736550
1378	<i>Robinia pseudoacacia*</i>	trnovník akát	27	20				106	1203/5	Hostivice		-754591,186721	-1041673,560080
1379	<i>Prunus avium*</i>	třešeň	26	10				87	1203/5	Hostivice		-754570,580320	-1041681,108150
1380	<i>Crataegus sp.*</i>	hloh	26	19	16			98	1203/5	Hostivice		-754550,475971	-1041671,988500
1381	<i>Prunus avium*</i>	třešeň	28	26	15			109	1203/5	Hostivice		-754398,104238	-1041721,319590

Číslo na mapě	Taxon		Průměr kmene v cm					Náhradní obvod (cm), AOPK 2017	Parcelní číslo	Katastrální území	Poznámka	Souřadnice	
	Latinský název	Český název	1	2	3	4	5					X	Y
1382	<i>Prunus avium</i>	třešeň	44					138	1203/5	Hostivice		-754396,733521	-1041728,740980
1383	<i>Prunus avium</i>	třešeň	12					38	1203/5	Hostivice		-754390,217161	-1041729,866730
1384	<i>Quercus sp.</i>	dub	16					50	1203/5	Hostivice		-754249,093578	-1041765,616450
1385	<i>Quercus sp.</i>	dub	17					53	1203/5	Hostivice		-754247,569109	-1041768,347830
1386	<i>Quercus sp.</i>	dub	22					69	1203/5	Hostivice		-754242,956460	-1041765,897540
1387	<i>Quercus sp.</i>	dub	16					50	1203/5	Hostivice		-754234,842227	-1041757,496760
1388	<i>Prunus avium</i>	třešeň	30					94	1203/5	Hostivice	souše	-754262,203316	-1041597,462370
1389	<i>Prunus avium</i>	třešeň	42					132	1203/5	Hostivice		-754288,559966	-1041593,266380
1390	<i>Prunus avium</i>	třešeň	40					126	1203/5	Hostivice		-754322,379065	-1041588,415710
1391	<i>Prunus avium</i>	třešeň	45					141	1203/5	Hostivice		-754342,934322	-1041584,990190
1392	<i>Sambucus sp.*</i>	bez	25	13				88	1203/5	Hostivice		-754360,842339	-1041579,354360
1393	<i>Juglans sp.*</i>	ořešák	26	18	17			98	1203/5	Hostivice		-754387,941955	-1041574,688650
1394	<i>Prunus avium</i>	třešeň	41					129	1203/5	Hostivice	souše	-754421,297942	-1041570,763690
1395	<i>Prunus avium</i>	třešeň	44					138	1203/5	Hostivice	souše	-754431,638049	-1041570,360190
1396	<i>Fraxinus sp.</i>	jasan	28					88	1203/5	Hostivice		-754437,920854	-1041566,848760
1397	<i>Prunus avium</i>	třešeň	34					107	1203/5	Hostivice	souše	-754441,367257	-1041569,319940
1398	<i>Prunus avium</i>	třešeň	34					107	1203/5	Hostivice	souše	-754453,312453	-1041567,449090
1399	<i>Crataegus sp.</i>	hloh	26					82	1203/5	Hostivice		-754463,234383	-1041562,115630
1400	<i>Prunus avium</i>	třešeň	45					141	1203/5	Hostivice		-754526,952785	-1041554,736890
1401	<i>Picea sp.</i>	smrk	31					97	1378/32	Hostivice		-752723,496132	-1042297,736940
1402	<i>Picea sp.</i>	smrk	30					94	1378/32	Hostivice		-752719,306071	-1042298,249910
1403	<i>Picea sp.</i>	smrk	26					82	1378/32	Hostivice		-752725,172453	-1042297,306340
1404	<i>Picea sp.</i>	smrk	26					82	1378/32	Hostivice		-752727,441236	-1042297,311800
1405	<i>Juglans sp.*</i>	ořešák	26	25				113	1378/32	Hostivice		-752713,743848	-1042299,697360
1406	<i>Prunus sp.</i>	slivoň	30					94	1208/1	Hostivice		-755158,791179	-1041395,353240
1407	<i>Prunus sp.*</i>	slivoň	26	14				93	1208/1	Hostivice		-755155,765630	-1041402,021810
1408	<i>Prunus sp.*</i>	slivoň	32	30	16	16		120	1208/1	Hostivice		-755140,908570	-1041415,529140
1409	<i>Prunus sp.*</i>	slivoň	29	10				96	1208/1	Hostivice		-755135,546810	-1041415,152400
1410	<i>Prunus sp.</i>	slivoň	41					129	1208/1	Hostivice		-755130,724485	-1041416,492330
1411	<i>Prunus sp.</i>	slivoň	26					82	1208/1	Hostivice		-755132,240808	-1041427,082220
1412	<i>Prunus avium</i>	třešeň	10					31	1208/1	Hostivice	nová výsadba	-755183,650225	-1041383,272270
1413	<i>Prunus avium</i>	třešeň	5					16	1208/1	Hostivice	nová výsadba	-755183,526628	-1041376,343700

Číslo na mapě	Taxon		Průměr kmene v cm					Náhradní obvod (cm), AOPK 2017	Parcelní číslo	Katastrální území	Poznámka	Souřadnice	
	Latinský název	Český název	1	2	3	4	5					X	Y
1414	<i>Pyrus sp.</i>	hrušeň	2					6	1208/1	Hostivice		-755187,134138	-1041378,282950
1415	<i>Prunus sp.</i>	slivoň	9					28	1208/1	Hostivice	nová výsadba	-755191,182574	-1041372,938460
1416	<i>Acer sp.</i>	javor	14					44	1208/1	Hostivice		-755261,433228	-1041340,674460
1417	<i>Quercus sp.*</i>	dub	25	15				92	1201/3	Hostivice		-754617,089805	-1041664,600480
1418	<i>Prunus avium*</i>	třešeň	31	22	12			111	1204/4	Hostivice		-754640,148440	-1041528,317050
1419	<i>Prunus avium*</i>	třešeň	31	26				127	1204/4	Hostivice		-754649,916284	-1041526,099790
1420	<i>Prunus avium*</i>	třešeň	28	20	17			105	1204/4	Hostivice		-754671,800002	-1041519,691430
1421	<i>Prunus avium*</i>	třešeň	28	25	22	14	14	106	1204/4	Hostivice		-754682,038550	-1041516,661150
1422	<i>Acer sp.</i>	javor	12					38	1182/16	Hostivice	nová výsadba	-753879,253738	-1041847,419340
1423	<i>Acer sp.</i>	javor	12					38	1182/16	Hostivice	nová výsadba	-753877,868803	-1041839,377940
1424	<i>Acer sp.</i>	javor	6					19	1182/16	Hostivice	nová výsadba	-753842,359000	-1041832,369110
1425	<i>Acer sp.</i>	javor	15					47	1152/110	Hostivice		-753868,399050	-1042099,365910
1426	<i>Acer sp.</i>	javor	13					41	1152/110	Hostivice		-753869,612863	-1042093,031860
1427	<i>Acer sp.</i>	javor	14					44	1152/110	Hostivice		-753864,281513	-1042093,498050
1428	<i>Acer sp.</i>	javor	14					44	1152/110	Hostivice		-753858,756840	-1042088,478310
1429	<i>Acer sp.</i>	javor	18					57	1152/110	Hostivice		-753854,641198	-1042083,485460
1430	<i>Acer sp.</i>	javor	16					50	1152/110	Hostivice		-753850,162892	-1042078,477090
1431	<i>Acer sp.</i>	javor	16					50	1152/110	Hostivice		-753845,170716	-1042072,716600
1432	<i>Acer sp.</i>	javor	19					60	1152/110	Hostivice		-753848,843289	-1042063,917620
1433	<i>Acer sp.</i>	javor	17					53	1152/110	Hostivice		-753839,856080	-1042066,738420
1434	<i>Acer sp.</i>	javor	10					31	1152/110	Hostivice		-753843,710494	-1042058,768640
1435	<i>Acer sp.</i>	javor	10					31	1152/110	Hostivice		-753839,613685	-1042054,490410
1436	<i>Acer sp.</i>	javor	15					47	1152/110	Hostivice		-753833,885300	-1042048,671440
1437	<i>Acer sp.</i>	javor	16					50	1152/110	Hostivice		-753828,728262	-1042042,497980
1438	<i>Acer sp.</i>	javor	17					53	1152/110	Hostivice		-753824,163524	-1042036,906340
1439	<i>Acer sp.</i>	javor	26					82	1152/110	Hostivice		-753818,667459	-1042031,224760
1440	<i>Acer sp.</i>	javor	25					79	1152/110	Hostivice		-753814,085474	-1042025,892130
1441	<i>Acer sp.</i>	javor	12					38	1152/110	Hostivice		-753814,064644	-1042038,060730
1442	<i>Acer sp.</i>	javor	14					44	1152/110	Hostivice		-753810,299766	-1042032,692000
1443	<i>Populus sp.</i>	topol	28					88	1152/110	Hostivice		-753866,373385	-1042136,390890
1444	<i>Populus sp.</i>	topol	31					97	1152/110	Hostivice		-753870,667858	-1042139,756840
1445	<i>Populus sp.</i>	topol	23					72	1152/110	Hostivice		-753865,675359	-1042142,464750

Číslo na mapě	Taxon		Průměr kmene v cm					Náhradní obvod (cm), AOPK 2017	Parcelní číslo	Katastrální území	Poznámka	Souřadnice	
	Latinský název	Český název	1	2	3	4	5					X	Y
1446	<i>Populus sp.</i>	topol	23					72	1152/110	Hostivice		-753859,193423	-1042142,317460
1447	<i>Populus sp.</i>	topol	26					82	1152/110	Hostivice		-753868,435540	-1042145,960010
1448	<i>Populus sp.</i>	topol	26					82	1378/34	Hostivice		-752599,387458	-1042331,527810
1449	<i>Prunus sp.*</i>	slivoň	26	25				113	1196/1	Hostivice		-754861,157044	-1041542,987200
1450	<i>Populus sp.*</i>	topol	29	26				122	1196/1	Hostivice		-754878,271991	-1041533,459700
1451	<i>Salix sp.*</i>	vrba	28	25	16	14	14	103	1196/1	Hostivice		-754932,448423	-1041511,874610
1452	<i>Prunus avium</i>	třešeň	28					88	1204/20	Hostivice		-754629,258408	-1041530,420670
1453	<i>Prunus avium*</i>	třešeň	27	13				94	613	Hostivice		-754728,454241	-1041567,420220
1454	<i>Acer sp.</i>	javor	26					82	613	Hostivice		-754744,929249	-1041568,349910
1455	<i>Prunus sp.*</i>	slivoň	35	13	10			116	428/2	Dobrovíz		-756717,003394	-1038455,635440
1456	<i>Prunus sp.</i>	slivoň	26					82	642	Červený Újezd	souše	-760596,652423	-1039952,799780
1457	<i>Carpinus betulus</i>	habr obecný	28					88	589	Červený Újezd		-760614,907638	-1039939,274800
1458	<i>Quercus sp.</i>	dub	68					214	589	Červený Újezd		-760608,228544	-1039946,757740
1459	<i>Quercus sp.</i>	dub	41					129	589	Červený Újezd		-760604,721789	-1039952,383820
1460	<i>Carpinus betulus</i>	habr obecný	35					110	589	Červený Újezd		-760603,395422	-1039951,244400
1461	<i>Quercus sp.</i>	dub	56					176	589	Červený Újezd		-760601,296704	-1039955,708120
1462	<i>Malus sp.*</i>	jabloň	38	16	14			128	590	Červený Újezd		-760612,400519	-1039944,842790

Vysvětlivky:

* Polykormon (mnohokmen) - rostlina, která vyrůstá z jediného podzemního systému - jedná se tedy o jednoho jedince s více kmeny, nikoliv o populaci sloučenou z více jedinců

Stromy podbarvené šedou barvou mají obvod větší než 80 cm v 1,3m nad zemí

Stromy psané zelenou barvou jsou součástí VKP (významný krajinný prvek)

Stromy psané růžovou barvou jsou součástí nových výsadeb

PŘÍLOHA č. 2

Tabulková část – zapojené porosty dřevin

Číslo na mapě	Taxon		Doprovodný taxon		Plocha porostu (m ²)	Parcelní číslo	Katastrální území	Stromy v porostech nad 10 cm v kusech	
	Latinský název	Český název	Latinský název	Český název				10-20 cm	20-25 cm
2001	<i>Sambucus nigra</i>	bez černý	<i>Phllex sp.delphus sp.</i>	pustoryl	67	433/1	Jeneč u Prahy		
2002*	<i>Populus sp.</i>	topol	<i>Acer negundo, Betula pendula, Prunus sp.</i>	javor jasanolistý, bříza bělokorá, slivoň	1586	433/31	Jeneč u Prahy		
					97	523/43	Jeneč u Prahy		
					91	523/47	Jeneč u Prahy		
2003	<i>Acer negundo</i>	javor jasanolistý	<i>Sambucus nigra, Prunus sp., Quercus robur</i>	bez černý, slivoň, dub letní	141	523/47	Jeneč u Prahy	2	
2004*	<i>Prunus sp.</i>	slivoň	<i>Populus sp., Rosa sp., Acer negundo</i>	topol, růže, javor jasanolistý	280	523/46	Jeneč u Prahy	5	
					49	523/47	Jeneč u Prahy		
					1	433/45	Jeneč u Prahy		
2005	<i>Populus sp.</i>	topol	<i>Rosa sp.</i>	růže	82	523/36	Jeneč u Prahy	3	
2006	<i>Populus sp.</i>	topol	<i>Rosa sp., Sambucus nigra</i>	růže, bez černý	51	433/8	Jeneč u Prahy		
2007	<i>Populus sp.</i>	topol	<i>Rosa sp., Prunus sp.</i>	růže, slivoň	49	489/2	Dobrovíz		
2008*	<i>Populus sp.</i>	topol	<i>Acer negundo, Sambucus nigra, Prunus sp.</i>	javor jasanolistý, bez černý, slivoň	120	433/8	Jeneč u Prahy		
					15	433/42	Jeneč u Prahy		
					5	433/43	Jeneč u Prahy		
2009*	<i>Populus sp.</i>	topol	<i>Prunus sp., Sambucus nigra, Acer negundo</i>	slivoň, bez černý, javor jasanolistý	145	433/9	Jeneč u Prahy		
					23	627/22	Jeneč u Prahy		
					2	627/21	Jeneč u Prahy		
					11	627/62	Jeneč u Prahy		
					20	433/44	Jeneč u Prahy		
					485	433/45	Jeneč u Prahy		
					73	433/46	Jeneč u Prahy		
					395	433/47	Jeneč u Prahy		
					37	523/48	Jeneč u Prahy		
					14	523/49	Jeneč u Prahy		
					124	523/50	Jeneč u Prahy		
					209	523/51	Jeneč u Prahy		
2010*	<i>Populus sp.</i>	topol	<i>Acer negundo, Fraxinus excelsior, Prunus sp.</i>	javor jasanolistý, jasan ztepilý, slivoň	308	433/31	Jeneč u Prahy		
					30	523/1	Jeneč u Prahy		
					67	523/48	Jeneč u Prahy		
2011*	<i>Populus sp.</i>	topol	<i>Acer negundo, Sambucus nigra, Prunus sp., Betula pendula</i>	javor jasanolistý, bez černý, slivoň, bříza bělokorá	496	433/31	Jeneč u Prahy	25	5
					29	523/1	Jeneč u Prahy		
					38	523/11	Jeneč u Prahy		

Číslo na mapě	Taxon		Doprovodný taxon		Plocha porostu (m ²)	Parcelní číslo	Katastrální území	Stromy v porostech nad 10 cm v kusech	
	Latinský název	Český název	Latinský název	Český název				10-20 cm	20-25 cm
2012*	<i>Populus sp.</i>	topol	<i>Acer negundo, Betula pendula, Prunus sp, Laburnum sp.</i>	javor jasanolistý, bříza bělokorá, slivoň, štědřenec	255	433/31	Jeneč u Prahy	15	3
					137	523/11	Jeneč u Prahy		
2013*	<i>Rosa sp.</i>	růže	<i>Acer negundo</i>	javor jasanolistý	96	523/11	Jeneč u Prahy		
					15	523/12	Jeneč u Prahy		
2014*	<i>Populus sp.</i>	topol	<i>Acer negundo, Betula pendula, Prunus sp., Corylus avellana, Viburnum sp.</i>	javor jasanolistý, bříza bělokorá, slivoň, líska obecná, kalina	194	627/16	Jeneč u Prahy	3	1
					284	523/12	Jeneč u Prahy		
2015*	<i>Pinus sylvestris</i>	borovice lesní	<i>Rosa sp., Lonicera sp., Quercus sp.</i>	růže, zimolez, dub	199	627/16	Jeneč u Prahy	2	
					24	523/33	Jeneč u Prahy		
					249	523/12	Jeneč u Prahy		
2016*	<i>Populus sp.</i>	topol	<i>Acer negundo, Betula pendula, Prunus sp., Cornus sp.</i>	javor jasanolistý, bříza bělokorá, slivoň, svída	711	433/31	Jeneč u Prahy	2	
					90	433/49	Jeneč u Prahy		
2017*	<i>Populus sp.</i>	topol	<i>Syringa vulgaris, Cornus sp.</i>	šeřík obecný, svída	10	433/30	Jeneč u Prahy		
					83	433/49	Jeneč u Prahy		
2018*	<i>Populus sp.</i>	topol	<i>Acer negundo, Betula pendula, Prunus sp., Picea abies, Salix sp.</i>	javor jasanolistý, bříza bělokorá, slivoň, smrk ztepilý, vrba	3187	433/10	Jeneč u Prahy	1	
					265	433/50	Jeneč u Prahy		
2019*	<i>Populus sp.</i>	topol	<i>Fraxinus excelsior, Betula pendula, Prunus sp.</i>	jasan ztepilý, bříza bělokorá, slivoň	579	433/10	Jeneč u Prahy		
					24	523/13	Jeneč u Prahy		
2020	<i>Populus sp.</i>	topol	<i>Fraxinus excelsior, Rosa sp., Sambucus nigra</i>	jasan ztepilý, růže, bez černý	199	433/10	Jeneč u Prahy	8	1
2021	<i>Cornus sp.</i>	svída	<i>Prunus sp., Fraxinus excelsior, Rosa sp.</i>	slivoň, jasan ztepilý, růže	173	433/10	Jeneč u Prahy	1	
2022	<i>Eleagnus angustifolia</i>	hlošina úzkolistá	<i>Rhamnus catharticus, Viburnum lantana, Robinia pseudoacacia, Pinus sylvestris</i>	řešetlák počistivý, kalina tušalaj, trnovník akát, borovice lesní	341	627/16	Jeneč u Prahy	3	
2023	<i>Caragana arborescens</i>	čimišník stromovitý	<i>Pinus sylvestris, Viburnum lantana</i>	borovice lesní, kalina tušalaj	619	627/16	Jeneč u Prahy		
2024*	<i>Populus sp.</i>	topol	<i>Acer negundo, Betula pendula, Prunus sp., Rosa sp., Sambucus nigra</i>	javor jasanolistý, bříza bělokorá, slivoň, růže, bez černý	84	433/11	Jeneč u Prahy		
					896	539/1	Jeneč u Prahy		
					1609	433/34	Jeneč u Prahy		
2025*	<i>Populus sp.</i>	topol	<i>Rosa sp., Prunus sp., Sambucus nigra, Acer pseudoplatanus</i>	růže, slivoň, bez černý, javor klen	27	433/11	Jeneč u Prahy		
					1279	539/1	Jeneč u Prahy		
					670	433/32	Jeneč u Prahy		
					13	433/33	Jeneč u Prahy		
					262	410/3	Jeneč u Prahy		
					117	599/5	Jeneč u Prahy		

Číslo na mapě	Taxon		Doprovodný taxon		Plocha porostu (m ²)	Parcelní číslo	Katastrální území	Stromy v porostech nad 10 cm v kusech	
	Latinský název	Český název	Latinský název	Český název				10-20 cm	20-25 cm
2026*	<i>Populus sp.</i>	topol	<i>Cornus sp., Betula pendula, Prunus sp., Sambucus nigra</i>	svída, bříza bělokorá, slivoň, bez černý	689	410/3	Litovice		
					152	410/14	Litovice		
					156	599/5	Litovice		
2027*	<i>Populus sp.</i>	topol	<i>Sambucus nigra, Prunus sp., Rosa sp.</i>	bez černý, slivoň, růže	257	410/3	Litovice		
					104	410/14	Litovice		
					25	410/2	Litovice		
2028*	<i>Populus sp.</i>	topol	<i>Acer negundo, Sambucus nigra, Prunus sp., Cornus sp.</i>	javor jasanolistý, bez černý, slivoň, svída	471	410/3	Litovice		
					197	410/2	Litovice		
					7	410/4	Litovice		
					22	410/5	Litovice		
					62	410/23	Litovice		
2029*	<i>Populus sp.</i>	topol	<i>Acer negundo, Sambucus nigra, Prunus sp., Cornus sp.</i>	javor jasanolistý, bez černý, slivoň, svída	100	410/4	Litovice		
					25	571/1	Litovice		
					12	410/24	Litovice		
2030*	<i>Populus sp.</i>	topol	<i>Sambucus nigra, Prunus sp., Cornus sp., Salix sp.</i>	bez černý, slivoň, svída, vrba	78	410/4	Litovice		
					62	410/24	Litovice		
2031*	<i>Prunus sp.</i>	slivoň	<i>Crataegus sp.</i>	hloh	95	644/2	Litovice		
					33	565/4	Litovice		
2032*	<i>Prunus sp.</i>	slivoň	<i>Crataegus sp., Symphoricarpos albus</i>	hloh, pámelník bílý	88	644/2	Litovice		
					59	565/4	Litovice		
2033*	<i>Prunus sp.</i>	slivoň	<i>Crataegus sp., Rhamnus catharticus, Quercus sp., Populus sp., Rosa sp.</i>	hloh, řešetlák počistivý, dub, topol, růže	833	644/2	Litovice	85	2
					203	570/1	Litovice		
					505	584/2	Litovice		
					454	568/2	Litovice		
					354	568/5	Litovice		
					11	570/3	Litovice		
					286	565/5	Litovice		
2034*	<i>Populus sp.</i>	topol	<i>Acer negundo, Betula pendula, Rhamnus catharticus, Prunus sp., Rosa sp.</i>	javor jasanolistý, bříza bělokorá, řešetlák počistivý, slivoň, růže	1932	644/1	Litovice	42	8
					657	644/2	Litovice		
					17	644/4	Litovice		
					192	410/4	Litovice		
					162	584/2	Litovice		
					709	565/3	Litovice		

Číslo na mapě	Taxon		Doprovodný taxon		Plocha porostu (m ²)	Parcelní číslo	Katastrální území	Stromy v porostech nad 10 cm v kusech	
	Latinský název	Český název	Latinský název	Český název				10-20 cm	20-25 cm
					28	565/2	Litovice		
					148	644/3	Litovice		
					359	568/2	Litovice		
					12	568/7	Litovice		
					175	410/24	Litovice		
					271	565/6	Litovice		
2035	<i>Prunus sp.</i>	slivoň	<i>Rosa sp.</i>	růže	125	644/1	Litovice	2	
2036*	<i>Prunus sp.</i>	slivoň	<i>Juglans sp., Rosa sp.</i>	ořešák, růže	59	644/1	Litovice	3	
					135	625/1	Litovice		
2037	<i>Fraxinus excelsior</i>	jasan ztepilý			87	645	Litovice		
2038*	<i>Ulmus sp.</i>	jilm	<i>Prunus sp., Fraxinus excelsior, Juglans sp.</i>	slivoň, jasan ztepilý, ořešák	32	629/1	Litovice	1	5
					19	645	Litovice		
					12	559/2	Litovice		
					54	559/1	Litovice		
					135	559/3	Litovice		
					110	559/4	Litovice		
2039*	<i>Juglans sp.</i>	ořešák	<i>Prunus sp.</i>	slivoň	48	629/1	Litovice	2	
					11	559/1	Litovice		
2040	<i>Juglans sp.</i>	ořešák	<i>Prunus sp.</i>	slivoň	39	629/1	Litovice	3	
2041*	<i>Juglans sp.</i>	ořešák	<i>Prunus sp., Crataegus sp.</i>	slivoň, hloh	56	629/1	Litovice	2	
					2	565/2	Litovice		
2042*	<i>Fraxinus excelsior</i>	jasan ztepilý	<i>Prunus sp., Juglans sp.</i>	slivoň, ořešák	33	558/1	Litovice	2	
					20	574/10	Litovice		
2043**	<i>Fraxinus excelsior</i>	jasan ztepilý	<i>Prunus sp., Juglans sp., Sambucus nigra, Rhamnus catharticus</i>	slivoň, ořešák, bez černý, řešetlák počistivý	27	629/3	Litovice	5	2
					94	558/1	Litovice		
					23	558/2	Litovice		
					62	574/10	Litovice		
					12	574/11	Litovice		
2044*	<i>Juglans sp.</i>	ořešák			56	625/1	Litovice		
					2	555	Litovice		
2045*	<i>Sambucus nigra</i>	bez černý	<i>Juglans sp., Rosa sp., Acer pseudoplatanus</i>	ořešák, růže, javor klen	77	625/1	Litovice		
					29	555	Litovice		
2046*	<i>Populus sp.</i>	topol	<i>Acer pseudoplatanus, Sambucus nigra,</i>	javor klen, bez černý, ořešák	101	625/1	Litovice		

Číslo na mapě	Taxon		Doprovodný taxon		Plocha porostu (m ²)	Parcelní číslo	Katastrální území	Stromy v porostech nad 10 cm v kusech	
	Latinský název	Český název	Latinský název	Český název				10-20 cm	20-25 cm
			<i>Juglans sp.</i>		24	555	Litovice		
2047*	<i>Juglans sp.</i>	ořešák			44	625/1	Litovice		
					19	574/15	Litovice		
2048*	<i>Acer sp.</i>	javor	<i>Juglans sp., Larix decidua, Prunus sp.</i>	ořešák, modřín opadavý, slivoň	5	574/14	Hostivice	15	5
					50	574/12	Hostivice		
					79	1240/1	Hostivice		
2049*	<i>Prunus sp.</i>	slivoň	<i>Crataegus sp., Pinus sylvestris, Picea abies, Rhus typhina, Juglans sp.</i>	hloh, borovice lesní, smrk ztepilý, škumpa ocetná, ořešák	130	574/14	Litovice	22	5
					114	574/15	Litovice		
2050	<i>Prunus sp.</i>	slivoň	<i>Fraxinus excelsior</i>	jasan ztepilý	66	605	Hostivice		
2051*	<i>Prunus sp.</i>	slivoň	<i>Juglans sp., Corylus avellana, Fraxinus excelsior</i>	ořešák, líska obecná, jasan ztepilý	333	604/4	Hostivice	4	1
					30	1208/1	Hostivice		
2052*	<i>Prunus sp.</i>	slivoň	<i>Fraxinus excelsior, Acer sp., Juglans sp., Sambucus nigra, Malus sp.</i>	jasan ztepilý, javor, ořešák, bez černý, jabloň	364	600	Hostivice	15	2
					35	592	Hostivice		
					386	594	Hostivice		
					408	597	Hostivice		
					181	605	Hostivice		
					255	1208/1	Hostivice		
					81	1378/1	Hostivice		
2053*	<i>Prunus sp.</i>	slivoň	<i>Juglans sp., Rhamnus catharticus, Quercus sp., Populus sp., Rosa sp.</i>	ořešák, řešetlák počistivý, dub, topol, růže	520	582	Hostivice	35	3
					630	583	Hostivice		
					379	585	Hostivice		
					279	587	Hostivice		
					16	589	Hostivice		
					338	1208/1	Hostivice		
					87	1378/1	Hostivice		
2054*	<i>Caragana arborescens</i>	čimišník stromovitý	<i>Prunus sp.</i>	slivoň	15	582	Hostivice		
					32	1378/1	Hostivice		
2055*	<i>Prunus sp.</i>	slivoň	<i>Sambucus nigra</i>	bez černý	27	1378/1	Hostivice	2	1
					19	1242/7	Hostivice		
2056*	<i>Populus sp.</i>	topol	<i>Acer negundo, Robinia pseudoacacia, Acer sp., Rhamnus catharticus, Betula pendula</i>	javor jasanolistý, trnovník akát, javor, řešetlák počistivý, bříza bělokorá	19	1378/58	Hostivice	9	18
					93	608	Hostivice		
					9	609	Hostivice		
					1435	1193	Hostivice		

Číslo na mapě	Taxon		Doprovodný taxon		Plocha porostu (m ²)	Parcelní číslo	Katastrální území	Stromy v porostech nad 10 cm v kusech	
	Latinský název	Český název	Latinský název	Český název				10-20 cm	20-25 cm
					2246	1196/2	Hostivice		
					50	1196/3	Hostivice		
					260	1382/53	Hostivice		
					150	1231/6	Hostivice		
					410	1194/4	Hostivice		
					78	1194/5	Hostivice		
					8	1194/6	Hostivice		
					81	1195/6	Hostivice		
					6	1195/7	Hostivice		
					21	1195/8	Hostivice		
					50	1196/6	Hostivice		
					45	1196/7	Hostivice		
					97	1196/8	Hostivice		
					2896	1208/1	Hostivice		
					4	1212/5	Hostivice		
					51	1213/2	Hostivice		
					16	1378/1	Hostivice		
					55	1242/6	Hostivice		
					7190	1196/1	Hostivice		
					957	1242/7	Hostivice		
					17	1242/9	Hostivice		
					61	1242/8	Hostivice		
					2	1231/27	Hostivice		
					171	1231/28	Hostivice		
					12	1231/29	Hostivice		
2057*	<i>Populus sp.</i>	topol	<i>Prunus sp., Rosa sp., Sambucus nigra, Rosa sp., Cornus sp.</i>	slivoň, růže, bez černý, růže, svída	35	1382/51	Hostivice	1	1
					5	1382/50	Hostivice		
					287	1199/24	Hostivice		
2058*	<i>Robinia pseudoacacia</i>	trnovník akát	<i>Fraxinus excelsior, Populus sp., Prunus sp., Cornus sp., Sambucus nigra</i>	jasan ztepilý, topol, slivoň, svída, bez černý	515	614	Hostivice	11	2
					185	615	Hostivice		
					2	1382/54	Hostivice		
					46	1382/55	Hostivice		
					98	1382/53	Hostivice		

Číslo na mapě	Taxon		Doprovodný taxon		Plocha porostu (m ²)	Parcelní číslo	Katastrální území	Stromy v porostech nad 10 cm v kusech	
	Latinský název	Český název	Latinský název	Český název				10-20 cm	20-25 cm
2059*	<i>Betula pendula</i>	bříza bělokorá	<i>Fraxinus excelsior, Robinia pseudoacacia, Acer negundo, Robinia pseudoacacia</i>	jasan ztepilý, trnovník akát, javor jasanolistý, trnovník akát	120	1250/1	Hostivice		
					154	1382/67	Hostivice		
					8	613	Hostivice		
					42	1378/58	Hostivice	11	4
					9	615	Hostivice		
					27	616	Hostivice		
					2	1382/56	Hostivice		
					3	1250/3	Hostivice		
					39	1382/68	Hostivice		
					349	1201/2	Hostivice		
					37	1382/69	Hostivice		
					94	1382/57	Hostivice		
					4	1242/10	Hostivice		
					47	1382/67	Hostivice		
					598	1242/7	Hostivice		
2060*	<i>Prunus sp.</i>	slivoň	<i>Euonymus verrucosus, Rosa sp., Fraxinus excelsior, Juglans sp., Malus sp.</i>	brslen bradavičnatý, růže, jasan ztepilý, ořešák, jabloň	13	1200/3	Hostivice	5	18
					78	1201/1	Hostivice		
					14	1382/70	Hostivice		
					51	1382/58	Hostivice		
					23	1382/59	Hostivice		
					347	1200/2	Hostivice		
					73	1200/5	Hostivice		
2061*	<i>Robinia pseudoacacia</i>	trnovník akát	<i>Fraxinus excelsior, Populus sp., Prunus sp., Cornus sp., Sambucus nigra</i>	jasan ztepilý, topol, slivoň, svída, bez černý	1324	1378/68	Hostivice	75	2
					33	1382/61	Hostivice		
					23	1382/69	Hostivice		
					78	1382/59	Hostivice		
					48	1382/60	Hostivice		
					47	1235/5	Hostivice		
					11	1378/27	Hostivice		
					514	1200/5	Hostivice		
					311	1203/6	Hostivice		
					2964	1203/7	Hostivice		
					882	1378/31	Hostivice		

Číslo na mapě	Taxon		Doprovodný taxon		Plocha porostu (m ²)	Parcelní číslo	Katastrální území	Stromy v porostech nad 10 cm v kusech	
	Latinský název	Český název	Latinský název	Český název				10-20 cm	20-25 cm
					21	1201/5	Hostivice		
					242	1202/1	Hostivice		
					5	1202/2	Hostivice		
					248	1203/2	Hostivice		
					468	1203/3	Hostivice		
					4967	1203/5	Hostivice		
					62	1201/3	Hostivice		
2062*	<i>Populus sp.</i>	topol	<i>Fraxinus excelsior, Rosa sp.</i>	jasan ztepilý, růže	64	416/84	Dobrovíz	1	1
					242	416/87	Dobrovíz		
					208	428/2	Dobrovíz		
2063*	<i>Prunus sp.</i>	slivoň	<i>Rosa sp., Cornus sp., Sambucus nigra, Betula pendula</i>	růže, svída, bez černý, bříza bělokorá	37	272/3	Středokluky	3	
					52	570/16	Středokluky		
2064*	<i>Thuja sp.</i>	túje	<i>Tilia cordata, Rosa sp., Sambucus nigra</i>	lípa srdčitá, růže, bez černý	32	272/7	Kněževes u Prahy	1	5
					12	272/3	Kněževes u Prahy		
					26	570/45	Kněževes u Prahy		
					1	570/16	Kněževes u Prahy		
2065	<i>Populus sp.</i>	topol	<i>Juglans sp., Rosa sp.</i>	ořešák, růže	164	593/4	Kněževes u Prahy	15	
2066	<i>Rosa sp.</i>	růže	<i>Cornus sp., Prunus sp., Crataegus sp.</i>	svída, slivoň, hloh	42	593/4	Kněževes u Prahy	1	
2067	<i>Populus sp.</i>	topol	<i>Buxus sp.</i>	zimostráz	44	593/4	Kněževes u Prahy		
2068	<i>Cornus sp.</i>	svída	<i>Acer negundo</i>	javor jasanolistý	45	667	Dobrovíz		
2069	<i>Populus sp.</i>	topol	<i>Cornus sp.</i>	svída	163	428/2	Dobrovíz	1	
2070	<i>Populus sp.</i>	topol			72	428/2	Dobrovíz		
2071	<i>Cornus sp.</i>	svída	<i>Acer negundo, Populus sp.</i>	javor jasanolistý, topol	48	428/2	Dobrovíz		
2072	<i>Cornus sp.</i>	svída	<i>Acer sp., Populus sp.</i>	javor, topol	52	428/2	Dobrovíz		
2073	<i>Populus sp.</i>	topol	<i>Cornus sp.</i>	svída	46	428/2	Dobrovíz	8	
2074	<i>Cornus sp.</i>	svída			49	428/2	Dobrovíz		
2078	<i>Cornus sp.</i>	svída			40	1911	Hostouň u Prahy		
2079	<i>Fraxinus excelsior</i>	jasan ztepilý			66	269/3	Litovice		
2080	<i>Fraxinus excelsior</i>	jasan ztepilý			49	269/3	Litovice		
2081	<i>Cornus sp.</i>	svída	<i>Prunus sp.</i>	slivoň	50	269/3	Litovice		
2082	<i>Robinia pseudoacacia</i>	trnovník akát			63	269/3	Litovice		
2083	<i>Prunus sp.</i>	slivoň	<i>Rosa sp., Sambucus nigra</i>	růže, bez černý	46	269/3	Litovice	2	
2084	<i>Acer sp.</i>	javor	<i>Fraxinus excelsior, Pinus sp.</i>	jasan ztepilý, borovice	56	1879/1	Pavlov u Unhoště	12	

Číslo na mapě	Taxon		Doprovodný taxon		Plocha porostu (m ²)	Parcelní číslo	Katastrální území	Stromy v porostech nad 10 cm v kusech	
	Latinský název	Český název	Latinský název	Český název				10-20 cm	20-25 cm
2085	<i>Acer sp.</i>	javor	<i>Fraxinus excelsior, Sambucus racemosa</i>	jasan ztepilý, bez hroznatý	60	1879/1	Pavlov u Unhoště	4	1
2086*	<i>Sambucus racemosa</i>	bez hroznatý	<i>Salix sp., Fraxinus excelsior, Symphoricarpos albus</i>	vrba, jasan ztepilý, pámelník bílý	152	473/12	Pavlov u Unhoště	1	
					106	473/13	Pavlov u Unhoště		
					3	474/8	Pavlov u Unhoště		
2087*	<i>Prunus avium</i>	třešeň obecná	<i>Prunus sp., Malus sp., Juglans sp.</i>	slivoň, jabloň, ořešák	2	261/9	Malé Přítočno	82	34
					916	265/7	Malé Přítočno		
					79	280/2	Malé Přítočno		
					107	280/5	Malé Přítočno		
					37	280/9	Malé Přítočno		
					424	230/1	Malé Přítočno		
					301	57/1	Malé Přítočno		
					2	57/3	Malé Přítočno		
					253	40/1	Malé Přítočno		
					365	317/2	Malé Přítočno		
					1332	314/1	Malé Přítočno		
					6	314/2	Malé Přítočno		
					704	317/1	Malé Přítočno		
2088*	<i>Prunus sp.</i>	slivoň	<i>Malus sp.</i>	jabloň	30	230/1	Velké Přítočno	4	1
					44	261/1	Velké Přítočno		
					75	230/3	Velké Přítočno		
2089*	<i>Fraxinus excelsior</i>	jasan ztepilý	<i>Sambucus nigra</i>	bez černý	28	328/1	Kročehlavy	5	
					59	3291/6	Kročehlavy		
2090	<i>Prunus sp.</i>	slivoň			51	3292	Kročehlavy		
2091*	<i>Prunus sp.</i>	slivoň	<i>Prunus avium, Malus sp., Sambucus nigra</i>	třešeň obecná, jabloň, bez černý	313	256/9	Velké Přítočno	2	5
					197	230/1	Velké Přítočno		
2092*	<i>Malus sp.</i>	jabloň			51	256/9	Velké Přítočno	2	1
					6	230/1	Velké Přítočno		
2094	<i>Sambucus nigra</i>	bez černý	<i>Prunus sp., Syringa vulgaris</i>	slivoň, šeřík obecný	107	317/2	Malé Přítočno	5	
2095	<i>Prunus sp.</i>	slivoň	<i>Sambucus nigra, Juglans sp., Picea abies</i>	bez černý, ořešák, smrk ztepilý	182	317/2	Malé Přítočno	7	
2096	<i>Prunus avium</i>	třešeň obecná	<i>Prunus sp.</i>	slivoň	58	40/1	Pletený Újezd		
2097	<i>Prunus avium</i>	třešeň obecná	<i>Juglans sp.</i>	ořešák	66	40/1	Pletený Újezd	4	1
2098	<i>Populus sp.</i>	topol	<i>Fraxinus excelsior</i>	jasan ztepilý	56	40/1	Pletený Újezd	4	2

Číslo na mapě	Taxon		Doprovodný taxon		Plocha porostu (m ²)	Parcelní číslo	Katastrální území	Stromy v porostech nad 10 cm v kusech	
	Latinský název	Český název	Latinský název	Český název				10-20 cm	20-25 cm
2099*	<i>Juglans sp.</i>	ořešák	<i>Rosa sp., Prunus sp.</i>	růže, slivoň	74	43/2	Pletený Újezd		
					27	236	Pletený Újezd		
2100*	<i>Acer pseudoplatanus</i>	javor klen	<i>Juglans sp., Sambucus nigra, Prunus sp., Prunus avium</i>	ořešák, bez černý, slivoň, třešeň obecná	270	159/1	Malé Přítočno	22	3
					32	290/10	Malé Přítočno		
					19	257/10	Malé Přítočno		
2101	<i>Corylus avellana</i>	líška obecná	<i>Rosa sp.</i>	růže	41	159/1	Malé Přítočno		
2102*	<i>Prunus avium</i>	třešeň obecná	<i>Rosa sp., Cornus sp., Corylus avellana, Sambucus nigra, Prunus sp.</i>	růže, svída, líška obecná, bez černý, slivoň	98	159/30	Malé Přítočno	3	2
					11	159/31	Malé Přítočno		
					161	159/1	Malé Přítočno		
2103*	<i>Rosa sp.</i>	růže	<i>Sambucus nigra, Juglans sp.</i>	bez černý, ořešák	74	159/1	Malé Přítočno	3	
					16	253/10	Malé Přítočno		
2104*	<i>Prunus sp.</i>	slivoň			39	159/1	Malé Přítočno		
					41	253/10	Malé Přítočno		
2105*	<i>Sambucus nigra</i>	bez černý	<i>Juglans sp., Prunus avium</i>	ořešák, třešeň obecná	124	159/1	Malé Přítočno	2	
					7	171/9	Malé Přítočno		
2106*	<i>Crataegus sp.</i>	hloh	<i>Sambucus nigra</i>	bez černý	5	159/39	Malé Přítočno	4	
					58	159/40	Malé Přítočno		
					23	159/1	Malé Přítočno		
2107*	<i>Acer platanoides</i>	javor mléč	<i>Malus sp.</i>	jabloň	29	159/14	Malé Přítočno	5	2
					18	171/8	Malé Přítočno		
2108*	<i>Rosa sp.</i>	růže	<i>Prunus avium, Sambucus nigra, Prunus sp.</i>	třešeň obecná, bez černý, slivoň	201	159/14	Malé Přítočno	8	
					119	346/1	Malé Přítočno		
2109	<i>Crataegus sp.</i>	hloh			84	159/14	Malé Přítočno		
2110*	<i>Crataegus sp.</i>	hloh	<i>Malus sp., Rosa sp., Prunus sp.</i>	jabloň, růže, slivoň	191	159/14	Malé Přítočno	4	
					39	346/1	Malé Přítočno		
2111*	<i>Rosa sp.</i>	růže	<i>Juglans sp., Fraxinus excelsior, Prunus sp.</i>	ořešák, jasan ztepilý, slivoň	40	159/51	Malé Přítočno		
					18	346/1	Malé Přítočno		
2112*	<i>Prunus avium</i>	třešeň obecná	<i>Juglans sp., Crataegus sp., Salix caprea, Rosa sp., Ulmus sp.</i>	ořešák, hloh, vrba jíva, růže, jilm	238	159/51	Malé Přítočno	8	3
					48	346/1	Malé Přítočno		
2113	<i>Prunus sp.</i>	slivoň	<i>Salix sp.</i>	vrba	72	159/51	Malé Přítočno	4	1
2114	<i>Sambucus nigra</i>	bez černý			45	159/14	Malé Přítočno		
2115*	<i>Acer sp.</i>	javor	<i>Malus sp., Rosa sp.</i>	jabloň, růže	23	159/41	Malé Přítočno	4	
					46	159/14	Malé Přítočno		

Číslo na mapě	Taxon		Doprovodný taxon		Plocha porostu (m ²)	Parcelní číslo	Katastrální území	Stromy v porostech nad 10 cm v kusech	
	Latinský název	Český název	Latinský název	Český název				10-20 cm	20-25 cm
2116*	<i>Prunus sp.</i>	slivoň	<i>Acer sp., Malus sp.</i>	javor, jabloň	101	159/41	Malé Přítočno	6	2
					7	203/12	Malé Přítočno		
					29	159/14	Malé Přítočno		
2117*	<i>Acer sp.</i>	javor	<i>Prunus sp., Populus sp.</i>	slivoň, topol	19	3291/16	Kročehlavy	7	
					12	3291/6	Kročehlavy		
					206	3295/1	Kročehlavy		
					22	3295/2	Kročehlavy		
					39	3295/3	Kročehlavy		
					102	3296/1	Kročehlavy		
2118*	<i>Prunus avium</i>	třešeň obecná			44	3291/16	Kročehlavy	2	
					49	3296/1	Kročehlavy		
2120	<i>Acer pseudoplatanus</i>	javor klen			52	3293/1	Kročehlavy	2	2
2124	<i>Acer pseudoplatanus</i>	javor klen	<i>Fraxinus excelsior, Cornus sp.</i>	jasan ztepilý, svída	40	3293/1	Kročehlavy	2	
2125*	<i>Prunus sp.</i>	slivoň	<i>Cornus sp., Rosa sp.</i>	svída, růže	58	3295/1	Kročehlavy	2	
					6	3293/1	Kročehlavy		
					5	3293/12	Kročehlavy		
2126	<i>Acer pseudoplatanus</i>	javor klen	<i>Rosa sp., Cornus sp.</i>	růže, svída	40	3293/12	Kročehlavy	2	
2127	<i>Prunus sp.</i>	slivoň	<i>Prunus sp., Juglans sp.</i>	slivoň, ořešák	580	3293/12	Kročehlavy	32	17
2128*	<i>Prunus sp.</i>	slivoň			82	355/1	Velké Přítočno	9	
					3	254/14	Velké Přítočno		
					81	254/16	Velké Přítočno		
					10	254/4	Velké Přítočno		
2129*	<i>Prunus sp.</i>	slivoň			29	355/1	Velké Přítočno	12	
					14	355/8	Velké Přítočno		
					46	254/12	Velké Přítočno		
2130	<i>Sambucus nigra</i>	bez černý	<i>Fraxinus excelsior</i>	jasan ztepilý	58	179/1	Malé Přítočno	4	
2131	<i>Prunus sp.</i>	slivoň	<i>Prunus sp., Prunus avium, Fraxinus excelsior, Crataegus sp.</i>	slivoň, třešeň obecná, jasan ztepilý, hloh	829	174/1	Malé Přítočno	72	36
					244	179/1	Malé Přítočno		
2132*	<i>Prunus sp.</i>	slivoň	<i>Populus sp., Salix caprea, Prunus avium, Sambucus nigra</i>	topol, vrba jíva, třešeň obecná, bez černý	158	174/1	Malé Přítočno	19	14
					25	171/21	Malé Přítočno		
					79	171/15	Malé Přítočno		
2133*	<i>Fraxinus excelsior</i>	jasan ztepilý	<i>Prunus sp., Prunus avium, Sambucus nigra, Acer sp., Populus sp.</i>	slivoň, třešeň obecná, bez černý, javor, topol	16	174/5	Malé Přítočno	63	32
					239	174/1	Malé Přítočno		

Číslo na mapě	Taxon		Doprovodný taxon		Plocha porostu (m ²)	Parcelní číslo	Katastrální území	Stromy v porostech nad 10 cm v kusech	
	Latinský název	Český název	Latinský název	Český název				10-20 cm	20-25 cm
					63	171/20	Malé Přítočno		
					153	171/21	Malé Přítočno		
					103	171/15	Malé Přítočno		
					402	171/1	Malé Přítočno		
2134	<i>Rosa sp.</i>	růže	<i>Viburnum sp., Fraxinus excelsior, Salix caprea, Euonymus europaeus</i>	kalina, jasan ztepilý, vrba jíva, brslen evropský	130	335/39	Malé Přítočno	3	
2135*	<i>Salix caprea</i>	vrba jíva	<i>Populus sp., Tilia sp., Betula pendula, Prunus sp.</i>	topol, lípa, bříza bělokorá, slivoň	11	143/18	Malé Přítočno	71	9
					116	143/14	Malé Přítočno		
					317	335/46	Malé Přítočno		
					831	335/23	Malé Přítočno		
					1087	335/35	Malé Přítočno		
					74	335/39	Malé Přítočno		
2136*	<i>Eleagnus angustifolia</i>	hlošina úzkolistá	<i>Rosa sp., Pinus nigra, Sambucus nigra, Prunus sp.</i>	růže, borovice černá, bez černý, slivoň	297	335/35	Malé Přítočno	8	
					847	335/39	Malé Přítočno		
2137	<i>Prunus sp.</i>	slivoň			48	1872/1	Unhošť		
2138*	<i>Picea abies</i>	smrk ztepilý	<i>Sambucus nigra</i>	bez černý	113	159/6	Malé Přítočno		7
					22	159/7	Malé Přítočno		
					21	159/45	Malé Přítočno		
					2	159/46	Malé Přítočno		
2139*	<i>Prunus sp.</i>	slivoň	<i>Prunus sp., Malus sp., Pyrus sp., Quercus sp., Prunus avium</i>	slivoň, jabloň, hrušeň, dub, třešeň obecná	65	108/14	Malé Přítočno	4	15
					765	108/2	Malé Přítočno		
					4247	159/13	Malé Přítočno		
					1869	640	Malé Přítočno		
					953	650	Malé Přítočno		
					11	655	Malé Přítočno		
2140*	<i>Sambucus nigra</i>	bez černý	<i>Crataegus sp.</i>	hloh	117	640	Dolany u Kladna	7	
					95	650	Dolany u Kladna		
2141*	<i>Rosa sp.</i>	růže	<i>Sambucus nigra</i>	bez černý	90	640	Dolany u Kladna	6	
					185	642	Dolany u Kladna		
					5	645	Dolany u Kladna		
					24	646	Dolany u Kladna		
					5	647	Dolany u Kladna		
2142*	<i>Prunus sp.</i>	slivoň			61	640	Dolany u Kladna	4	

Číslo na mapě	Taxon		Doprovodný taxon		Plocha porostu (m ²)	Parcelní číslo	Katastrální území	Stromy v porostech nad 10 cm v kusech	
	Latinský název	Český název	Latinský název	Český název				10-20 cm	20-25 cm
					81	642	Dolany u Kladna		
					26	645	Dolany u Kladna		
2143*	<i>Sambucus nigra</i>	bez černý	<i>Rosa sp., Malus sp.</i>	růže, jabloň	74	640	Dolany u Kladna	3	
					213	642	Dolany u Kladna		
					2	644	Dolany u Kladna		
2144*	<i>Robinia pseudoacacia</i>	trnovník akát	<i>Rosa sp.</i>	růže	26	640	Dolany u Kladna	5	
					120	642	Dolany u Kladna		
2145*	<i>Prunus avium</i>	třešeň obecná	<i>Sambucus nigra</i>	bez černý	176	642	Dolany u Kladna	3	1
					6	643	Dolany u Kladna		
2146*	<i>Rosa sp.</i>	růže	<i>Sambucus nigra, Prunus sp.</i>	bez černý, slivoň	38	483/1	Pavlov u Unhoště	3	
					64	1880/1	Pavlov u Unhoště		
					10	492/10	Pavlov u Unhoště		
2147*	<i>Rosa sp.</i>	růže	<i>Sambucus nigra</i>	bez černý	22	483/1	Pavlov u Unhoště	2	
					53	1880/1	Pavlov u Unhoště		
					41	492/10	Pavlov u Unhoště		
2148	<i>Salix sp.</i>	vrba	<i>Populus sp.</i>	topol	49	1904/49	Pavlov u Unhoště		
2149	<i>Salix sp.</i>	vrba	<i>Populus sp.</i>	topol	46	1904/49	Pavlov u Unhoště		
2150*	<i>Salix sp.</i>	vrba	<i>Populus sp.</i>	topol	23	492/6	Pavlov u Unhoště		
					20	1904/48	Pavlov u Unhoště		
2151*	<i>Salix sp.</i>	vrba			10	1904/48	Pavlov u Unhoště		
					30	492/9	Pavlov u Unhoště		
2152*	<i>Salix sp.</i>	vrba	<i>Populus sp.</i>	topol	48	492/4	Pavlov u Unhoště		
					14	505/7	Pavlov u Unhoště		
					1	492/9	Pavlov u Unhoště		
2153*	<i>Acer sp.</i>	javor			39	492/4	Pavlov u Unhoště		
					13	505/7	Pavlov u Unhoště		
2154*	<i>Acer sp.</i>	javor	<i>Salix sp., Populus sp.</i>	vrba, topol	122	492/3	Pavlov u Unhoště		
					108	483/1	Pavlov u Unhoště		
2155*	<i>Sorbus sp.</i>	jeřáb	<i>Salix sp., Crataegus sp., Juglans sp.</i>	vrba, hloh, ořešák	38	492/3	Pavlov u Unhoště	4	1
					61	1892/4	Pavlov u Unhoště		
2156	<i>Juglans sp.</i>	ořešák			354	482/26	Pavlov u Unhoště	14	2
2157	<i>Acer sp.</i>	javor	<i>Ulmus sp.</i>	jilm	90	483/1	Pavlov u Unhoště		
2158	<i>Ulmus sp.</i>	jilm	<i>Tilia sp.</i>	lípa	57	483/1	Pavlov u Unhoště		

Číslo na mapě	Taxon		Doprovodný taxon		Plocha porostu (m ²)	Parcelní číslo	Katastrální území	Stromy v porostech nad 10 cm v kusech	
	Latinský název	Český název	Latinský název	Český název				10-20 cm	20-25 cm
2159	<i>Ulmus sp.</i>	jilm	<i>Tilia sp., Fraxinus excelsior, Juglans sp.</i>	lípa, jasan ztepilý, ořešák	168	483/1	Pavlov u Unhoště	7	
2160	<i>Acer sp.</i>	javor	<i>Tilia sp., Rosa sp.</i>	lípa, růže	349	483/1	Pavlov u Unhoště		
2161*	<i>Syringa vulgaris</i>	šeřík obecný	<i>Corylus avellana</i>	líška obecná	35	483/1	Pavlov u Unhoště		
					44	1879/1	Pavlov u Unhoště		
2162*	<i>Acer sp.</i>	javor	<i>Fraxinus excelsior</i>	jasan ztepilý	78	483/1	Pavlov u Unhoště	75	12
					647	484/2	Pavlov u Unhoště		
					108	489/3	Pavlov u Unhoště		
2163*	<i>Sambucus nigra</i>	bez černý			23	640	Dolany u Kladna	5	
					18	626	Dolany u Kladna		
					61	627	Dolany u Kladna		
2164*	<i>Sambucus nigra</i>	bez černý			27	639	Dolany u Kladna		
					2	626	Dolany u Kladna		
					24	628	Dolany u Kladna		
2165*	<i>Sambucus nigra</i>	bez černý	<i>Rosa sp.</i>	růže	92	639	Dolany u Kladna	12	
					23	640	Dolany u Kladna		
					24	628	Dolany u Kladna		
					8	629	Dolany u Kladna		
2166*	<i>Prunus sp.</i>	slivoň	<i>Buxus sp, Mahonia sp.</i>	zimostráz, mahónie	534	143/17	Malé Přítočno	5	16
					2982	159/13	Malé Přítočno		
					96	637	Malé Přítočno		
					134	638	Malé Přítočno		
					266	639	Malé Přítočno		
					1124	640	Malé Přítočno		
					35	635	Malé Přítočno		
					97	636	Malé Přítočno		
2167	<i>Prunus avium</i>	třešeň obecná	<i>Rosa sp.</i>	růže	41	159/13	Malé Přítočno	2	2
2168*	<i>Prunus sp.</i>	slivoň			9	483/1	Červený Újezd	11	
					76	1897/1	Červený Újezd		
					5	554/16	Červený Újezd		
					80	413	Červený Újezd		
2169*	<i>Prunus sp.</i>	slivoň	<i>Quercus sp., Sambucus nigra</i>	dub, bez černý	22	1897/1	Červený Újezd	8	
					60	419/9	Červený Újezd		

Číslo na mapě	Taxon		Doprovodný taxon		Plocha porostu (m ²)	Parcelní číslo	Katastrální území	Stromy v porostech nad 10 cm v kusech	
	Latinský název	Český název	Latinský název	Český název				10-20 cm	20-25 cm
					7	420	Červený Újezd		
					80	413	Červený Újezd		
2170*	<i>Juglans sp.</i>	ořešák	<i>Sambucus nigra</i>	bez černý	56	414	Červený Újezd	4	
					1	419/9	Červený Újezd		
					41	413	Červený Újezd		
2171*	<i>Sambucus nigra</i>	bez černý	<i>Quercus sp.</i>	dub	31	414	Červený Újezd	2	
					21	413	Červený Újezd		
2172	<i>Sambucus nigra</i>	bez černý			92	385	Červený Újezd		
2173*	<i>Prunus sp.</i>	slivoň	<i>Sambucus nigra</i>	bez černý	133	396	Červený Újezd	9	1
					149	377	Červený Újezd		
2174	<i>Robinia pseudoacacia</i>	trnovník akát			57	397	Jeneč u Prahy		
2175*	<i>Sambucus nigra</i>	bez černý			50	421/1	Jeneč u Prahy		
					72	433/1	Jeneč u Prahy		
2176*	<i>Prunus avium</i>	třešeň obecná	<i>Sambucus nigra</i>	bez černý	28	421/1	Jeneč u Prahy	18	2
					314	433/1	Jeneč u Prahy		
					14	428/3	Jeneč u Prahy		
					18	423	Jeneč u Prahy		
					26	426	Jeneč u Prahy		
2177*	<i>Sambucus nigra</i>	bez černý	<i>Juglans sp.</i> , <i>Prunus sp.</i>	ořešák, slivoň	133	433/1	Jeneč u Prahy	4	1
					41	428/2	Jeneč u Prahy		
2178*	<i>Sambucus nigra</i>	bez černý	<i>Prunus sp.</i>	slivoň	96	433/1	Jeneč u Prahy	7	1
					20	594	Jeneč u Prahy		
2180	<i>Prunus sp.</i>	slivoň	<i>Prunus avium</i> , <i>Sambucus nigra</i>	třešeň obecná, bez černý	2085	433/1	Jeneč u Prahy	32	11
2181	<i>Prunus sp.</i>	slivoň			184	433/1	Jeneč u Prahy	12	4
2182	<i>Acer negundo</i>	javor jasanolistý	<i>Sambucus nigra</i>	bez černý	1163	413	Červený Újezd	52	12
2183	<i>Robinia pseudoacacia</i>	trnovník akát	<i>Prunus sp.</i> , <i>Juglans sp.</i> , <i>Quercus sp.</i>	slivoň, ořešák, dub	982	413	Červený Újezd	47	18
2184*	<i>Prunus sp.</i>	slivoň	<i>Quercus sp.</i> , <i>Sambucus nigra</i>	dub, bez černý	160	483/1	Pavlov u Unhoště	4	
					29	413	Pavlov u Unhoště		
2185	<i>Thuja sp.</i>	túje			86	483/1	Pavlov u Unhoště	17	
2186	<i>Prunus sp.</i>	slivoň	<i>Pyrus sp.</i> , <i>Sambucus nigra</i>	hrušeň, bez černý	317	483/1	Pavlov u Unhoště	19	4
2187*	<i>Fraxinus excelsior</i>	jasan ztepilý	<i>Prunus avium</i> , <i>Prunus sp.</i> , <i>Malus sp.</i> , <i>Pyrus sp.</i>	třešeň obecná, slivoň, jabloň, hrušeň	10	1378/48	Hostivice	18	6
					106	1378/67	Hostivice		
					276	1378/31	Hostivice		

Číslo na mapě	Taxon		Doprovodný taxon		Plocha porostu (m ²)	Parcelní číslo	Katastrální území	Stromy v porostech nad 10 cm v kusech	
	Latinský název	Český název	Latinský název	Český název				10-20 cm	20-25 cm
					12	848	Hostivice		
2188*	<i>Fraxinus excelsior</i>	jasan ztepilý	<i>Prunus avium</i> , <i>Prunus sp.</i> , <i>Juglans sp.</i> , <i>Crataegus sp.</i>	třešeň obecná, slivoň, ořešák, hloh	76	1378/48	Hostivice	35	1
					116	1369/1	Hostivice		
					108	848	Hostivice		
					31	878	Hostivice		
2189*	<i>Prunus sp.</i>	slivoň	<i>Prunus avium</i> , <i>Betula pendula</i> , <i>Sambucus nigra</i> , <i>Rosa sp.</i>	třešeň obecná, bříza bělokorá, bez černý, růže	70	1369/1	Hostivice	14	4
					43	875	Hostivice		
2192*	<i>Prunus sp.</i>	slivoň	<i>Prunus avium</i> , <i>Fraxinus excelsior</i> , <i>Corylus avellana</i> , <i>Juglans sp.</i>	třešeň obecná, jasan ztepilý, líska obecná, ořešák	200	1378/48	Hostivice	22	4
					298	1179	Hostivice		
					220	1369/1	Hostivice		
2193*	<i>Rosa sp.</i>	růže	<i>Juglans sp.</i> , <i>Prunus sp.</i>	ořešák, slivoň	24	1378/48	Hostivice	3	
					44	1152/6	Hostivice		
					7	1152/110	Hostivice		
2195*	<i>Robinia pseudoacacia</i>	trnovník akát	<i>Populus sp.</i> , <i>Rosa sp.</i> , <i>Prunus sp.</i> , <i>Symphoricarpos albus</i> , <i>Acer sp.</i>	topol, růže, slivoň, pámelník bílý, javor	416	1378/48	Hostivice	23	4
					140	1152/6	Hostivice		
					8	1152/110	Hostivice		
2196	<i>Populus sp.</i>	topol	<i>Salix sp.</i> , <i>Juglans sp.</i>	vrba, ořešák	626	1378/48	Hostivice	73	13
2198*	<i>Sambucus nigra</i>	bez černý			17	1152/29	Hostivice	4	
					31	1378/32	Hostivice		
2199*	<i>Robinia pseudoacacia</i>	trnovník akát			90	1152/30	Hostivice		
					28	1378/32	Hostivice		
2200*	<i>Robinia pseudoacacia</i>	trnovník akát	<i>Rosa sp.</i> , <i>Salix caprea</i>	růže, vrba jíva	102	1152/25	Hostivice	22	6
					12	1152/26	Hostivice		
2201*	<i>Rosa sp.</i>	růže	<i>Prunus sp.</i> , <i>Prunus avium</i>	slivoň, třešeň obecná	40	1097/1	Hostivice	3	1
					52	1332/3	Hostivice		
					27	1378/30	Hostivice		
					3	1378/32	Hostivice		
2202*	<i>Prunus sp.</i>	slivoň	<i>Crataegus sp.</i> , <i>Prunus avium</i>	hloh, třešeň obecná	54	2919/4	Ruzyně	5	
					28	2919/5	Ruzyně		
					91	2919/21	Ruzyně		
					37	1378/32	Ruzyně		
2203*	<i>Betula pendula</i>	bříza bělokorá	<i>Populus sp.</i> , <i>Crataegus sp.</i>	topol, hloh	58	1224/32	Ruzyně	16	6
					71	1224/33	Ruzyně		

Číslo na mapě	Taxon		Doprovodný taxon		Plocha porostu (m ²)	Parcelní číslo	Katastrální území	Stromy v porostech nad 10 cm v kusech	
	Latinský název	Český název	Latinský název	Český název				10-20 cm	20-25 cm
					40	1224/34	Ruzyně		
					9	2919/21	Ruzyně		
2204*	<i>Populus sp.</i>	topol	<i>Betula pendula, Crataegus sp.</i>	bříza bělokorá, hloh	487	1294/5	Ruzyně	52	19
					29	1224/32	Ruzyně		
					17	1224/33	Ruzyně		
					13	1224/34	Ruzyně		
					35	2919/20	Ruzyně		
					6	2919/21	Ruzyně		
					11	2920/4	Ruzyně		
					348	2921/7	Ruzyně		
2205	<i>Populus sp.</i>	topol	<i>Prunus sp.</i>	slivoň	209	1294/5	Ruzyně	33	7
2206*	<i>Populus sp.</i>	topol	<i>Prunus sp., Crataegus sp.</i>	slivoň, hloh	1150	1294/5	Ruzyně	72	7
					275	1224/47	Ruzyně		
2207*	<i>Prunus sp.</i>	slivoň	<i>Crataegus sp., Populus sp., Salix caprea, Rosa sp.</i>	hloh, topol, vrba jíva, růže	305	2269/1	Ruzyně	37	13
					489	1290/3	Ruzyně		
					104	1224/47	Ruzyně		
2208*	<i>Crataegus sp.</i>	hloh	<i>Prunus sp.</i>	slivoň	57	2269/1	Ruzyně	2	
					116	1226/8	Ruzyně		
2209	<i>Rosa sp.</i>	růže	<i>Crataegus sp.</i>	hloh	231	1290/9	Ruzyně		
2210	<i>Sambucus nigra</i>	bez černý	<i>Rosa sp.</i>	růže	59	1294/5	Ruzyně		
2211	<i>Crataegus sp.</i>	hloh	<i>Rosa sp., Prunus avium</i>	růže, třešeň obecná	313	1294/5	Ruzyně	4	
2212*	<i>Crataegus sp.</i>	hloh	<i>Prunus sp.</i>	slivoň	11	2920/1	Ruzyně	19	1
					787	2921/1	Ruzyně		
					1	1294/1	Ruzyně		
					89	2919/20	Ruzyně		
					19	2920/4	Ruzyně		
					353	2921/7	Ruzyně		
2213*	<i>Prunus sp.</i>	slivoň	<i>Crataegus sp., Rosa sp.</i>	hloh, růže	647	2919/3	Ruzyně	19	3
					379	2919/4	Ruzyně		
2214	<i>Robinia pseudoacacia</i>	trnovník akát	<i>Crataegus sp.</i>	hloh	1564	1378/48	Hostivice	68	17
2215*	<i>Robinia pseudoacacia</i>	trnovník akát			35	1378/48	Hostivice	5	2
					80	1378/31	Hostivice		
2216*	<i>Robinia pseudoacacia</i>	trnovník akát	<i>Prunus sp.</i>	slivoň	11	1247/14	Hostivice	7	

Číslo na mapě	Taxon		Doprovodný taxon		Plocha porostu (m ²)	Parcelní číslo	Katastrální území	Stromy v porostech nad 10 cm v kusech	
	Latinský název	Český název	Latinský název	Český název				10-20 cm	20-25 cm
					9	1247/21	Hostivice		
					25	1183/6	Hostivice		
					33	1183/9	Hostivice		
2217*	<i>Robinia pseudoacacia</i>	trnovník akát	<i>Sambucus nigra</i> , <i>Populus sp.</i>	bez černý, topol	30	1185/8	Hostivice	8	
					11	1185/9	Hostivice		
					41	1185/11	Hostivice		
2218*	<i>Acer negundo</i>	javor jasanolistý	<i>Crataegus sp.</i>	hloh	52	1378/68	Hostivice	8	
					58	1235/5	Hostivice		
2219*	<i>Robinia pseudoacacia</i>	trnovník akát	<i>Acer negundo</i>	javor jasanolistý	441	1235/5	Hostivice	43	9
					199	1235/3	Hostivice		
2220*	<i>Sambucus nigra</i>	bez černý	<i>Fraxinus excelsior</i> , <i>Juglans sp.</i> , <i>Tilia sp.</i>	jasan ztepilý, ořešák, lípa	59	1378/64	Hostivice	4	
					7	1292	Hostivice		
2221	<i>Robinia pseudoacacia</i>	trnovník akát	<i>Betula pendula</i>	bříza bělokorá	172	1378/63	Hostivice	8	2
2222*	<i>Sambucus nigra</i>	bez černý	<i>Fraxinus excelsior</i> , <i>Betula pendula</i> , <i>Robinia pseudoacacia</i>	jasan ztepilý, bříza bělokorá, trnovník akát	88	1378/63	Hostivice	9	3
					112	1378/52	Hostivice		
2223*	<i>Robinia pseudoacacia</i>	trnovník akát	<i>Sambucus nigra</i> , <i>Malus sp.</i>	bez černý, jabloň	156	1378/63	Hostivice	16	5
					333	1378/52	Hostivice		
2224*	<i>Acer sp.</i>	javor	<i>Salix caprea</i> , <i>Corylus avellana</i> , <i>Juglans sp.</i>	vrba jíva, líska obecná, ořešák	200	272/7	Středokluky	15	3
					7	272/8	Středokluky		
					5	272/3	Středokluky		
2225	<i>Symphoricarpos sp.</i>	pámelník	<i>Acer negundo</i> , <i>Rosa sp.</i>	javor jasanolistý, růže	64	433/1	Jeneč u Prahy		
2226	<i>Prunus sp.</i>	slivoň	<i>Sambucus nigra</i> , <i>Fraxinus excelsior</i>	bez černý, jasan ztepilý	140	433/31	Jeneč u Prahy		3
2227	<i>Salix sp.</i>	vrba	<i>Rosa sp.</i> , <i>Populus sp.</i> , <i>Fraxinus excelsior</i> , <i>Prunus sp.</i> , <i>Rosa sp.</i>	růže, topol, jasan ztepilý, slivoň, růže	616	433/31	Jeneč u Prahy	1	
2228*	<i>Prunus sp.</i>	slivoň	<i>Rosa sp.</i> , <i>Fraxinus excelsior</i> , <i>Cornus sp.</i> , <i>Buxus sp.</i>	růže, jasan ztepilý, svída, zimostráz	12	433/30	Jeneč u Prahy	7	
					29	433/31	Jeneč u Prahy		
					1	433/29	Jeneč u Prahy		
					318	433/51	Jeneč u Prahy		
2229*	<i>Thuja sp.</i>	túje	<i>Cornus sp.</i> , <i>Viburnum opulus</i> , <i>Fraxinus excelsior</i> , <i>Prunus sp.</i> , <i>Pinus sylvestris</i>	svída, kalina obecná, jasan ztepilý, slivoň, borovice lesní	37	433/30	Jeneč u Prahy	7	2
					275	433/52	Jeneč u Prahy		
2230*	<i>Rosa sp.</i>	růže	<i>Populus sp.</i> , <i>Sambucus nigra</i> , <i>Fraxinus excelsior</i> , <i>Prunus sp.</i>	topol, bez černý, jasan ztepilý, slivoň	96	433/10	Jeneč u Prahy	1	14
					230	433/3	Jeneč u Prahy		
2231	<i>Salix sp.</i>	vrba	<i>Fraxinus excelsior</i> , <i>Rosa sp.</i> , <i>Tilia cordata</i>	jasan ztepilý, růže, lípa srdčitá	256	433/48	Jeneč u Prahy	12	

Číslo na mapě	Taxon		Doprovodný taxon		Plocha porostu (m ²)	Parcelní číslo	Katastrální území	Stromy v porostech nad 10 cm v kusech	
	Latinský název	Český název	Latinský název	Český název				10-20 cm	20-25 cm
2232	<i>Salix sp.</i>	vrba	<i>Sambucus nigra</i> , <i>Rosa sp.</i> , <i>Tilia cordata</i> , <i>Fraxinus excelsior</i>	bez černý, růže, lípa srdčitá, jasan ztepilý	282	433/48	Jeneč u Prahy	68	
2233*	<i>Symphoricarpos sp.</i>	pámelník	<i>Prunus sp.</i> , <i>Acer platanoides</i> , <i>Acer negundo</i>	slivoň, javor mléč, javor jasanolistý	98	433/10	Jeneč u Prahy	5	4
					22	433/48	Jeneč u Prahy		
2234	<i>Prunus sp.</i>	slivoň	<i>Symphoricarpos sp.</i> , <i>Sambucus nigra</i> , <i>Salix sp.</i>	pámelník, bez černý, vrba	63	433/48	Jeneč u Prahy	6	
2235*	<i>Prunus sp.</i>	slivoň	<i>Malus sp.</i> , <i>Juglans sp.</i> , <i>Cornus sp.</i> , <i>Sambucus nigra</i>	jabloň, ořešák, svída, bez černý	123	582/2	Jeneč u Prahy		
					142	433/48	Jeneč u Prahy		
2236*	<i>Crataegus sp.</i>	hloh	<i>Salix sp.</i> , <i>Rosa sp.</i> , <i>Sambucus nigra</i> , <i>Populus sp.</i>	vrba, růže, bez černý, topol	82	536/35	Jeneč u Prahy		
					9	433/34	Jeneč u Prahy		
2237*	<i>Acer negundo</i>	javor jasanolistý	<i>Populus sp.</i> , <i>Prunus sp.</i> , <i>Rosa sp.</i>	topol, slivoň, růže	137	536/35	Jeneč u Prahy		
					81	433/34	Jeneč u Prahy		
2238*	<i>Populus sp.</i>	topol	<i>Acer negundo</i> , <i>Prunus sp.</i> , <i>Rubus sp.</i>	javor jasanolistý, slivoň, ostružiník	147	536/35	Jeneč u Prahy		
					131	433/34	Jeneč u Prahy		
2239*	<i>Rosa sp.</i>	růže	<i>Populus sp.</i> , <i>Quercus sp.</i> , <i>Tilia cordata</i> , <i>Cornus sp.</i>	topol, dub, lípa srdčitá, svída	32	433/11	Jeneč u Prahy		
					32	536/35	Jeneč u Prahy		
					175	433/34	Jeneč u Prahy		
2240*	<i>Alnus glutinosa</i>	olše lepkavá	<i>Rosa sp.</i> , <i>Sambucus nigra</i> , <i>Cornus sp.</i>	růže, bez černý, svída	135	536/34	Jeneč u Prahy		
					291	536/29	Jeneč u Prahy		
2241*	<i>Betula pendula</i>	bříza bělokorá	<i>Salix sp.</i> , <i>Rosa sp.</i> , <i>Quercus sp.</i> , <i>Prunus sp.</i>	vrba, růže, dub, slivoň	11	536/34	Jeneč u Prahy	9	
					2	536/36	Jeneč u Prahy		
					4	433/11	Jeneč u Prahy		
					168	433/32	Jeneč u Prahy		
					13	433/33	Jeneč u Prahy		
2242	<i>Sambucus nigra</i>	bez černý	<i>Rosa sp.</i> , <i>Salix sp.</i>	růže, vrba	52	433/32	Jeneč u Prahy	6	
2243*	<i>Salix sp.</i>	vrba	<i>Rosa sp.</i> , <i>Cornus sp.</i> , <i>Prunus sp.</i>	růže, svída, slivoň	112	536/34	Jeneč u Prahy	16	
					52	539/7	Jeneč u Prahy		
2244*	<i>Populus sp.</i>	topol	<i>Sambucus nigra</i> , <i>Acer platanoides</i> , <i>Cornus sp.</i>	bez černý, javor mléč, svída	315	433/32	Jeneč u Prahy		
2245*	<i>Cornus sp.</i>	svída	<i>Prunus sp.</i> , <i>Acer negundo</i> , <i>Rosa sp.</i> , <i>Salix sp.</i>	slivoň, javor jasanolistý, růže, vrba	33	536/34	Jeneč u Prahy	14	1
					48	539/7	Jeneč u Prahy		
2246*	<i>Populus sp.</i>	topol	<i>Tilia cordata</i> , <i>Rosa sp.</i> , <i>Cornus sp.</i>	lípa srdčitá, růže, svída	34	539/2	Jeneč u Prahy		
					157	433/32	Jeneč u Prahy		
2247*	<i>Robinia pseudoacacia</i>	trnovník akát	<i>Acer platanoides</i> , <i>Rosa sp.</i> , <i>Salix sp.</i> ,	javor mléč, růže, vrba, topol, slivoň	303	410/3	Litovice	20	

Číslo na mapě	Taxon		Doprovodný taxon		Plocha porostu (m ²)	Parcelní číslo	Katastrální území	Stromy v porostech nad 10 cm v kusech	
	Latinský název	Český název	Latinský název	Český název				10-20 cm	20-25 cm
			<i>Populus sp., Prunus sp.</i>		5	410/13	Litovice		
2248	<i>Populus sp.</i>	topol	<i>Salix sp., Rosa sp., Tilia cordata</i>	vrba, růže, lípa srdčitá	334	410/3	Litovice	18	
2249	<i>Sambucus nigra</i>	bez černý	<i>Rosa sp., Populus sp.</i>	růže, topol	140	410/3	Litovice	7	
2250*	<i>Rosa sp.</i>	růže	<i>Populus sp., Sambucus nigra, Cornus sp., Prunus sp.</i>	topol, bez černý, svída, slivoň	770	410/3	Litovice	25	
					8	410/13	Litovice		
					8	410/1	Litovice		
2251	<i>Sambucus nigra</i>	bez černý	<i>Sambucus sp., Ligustrum sp.</i>	bez, ptačí zob	126	410/3	Litovice	7	
2252*	<i>Betula pendula</i>	bříza bělokorá	<i>Populus sp., Prunus sp., Rosa sp., Acer sp., Tilia cordata</i>	topol, slivoň, růže, javor, lípa srdčitá	11	410/7	Litovice	100	5
					1189	410/4	Litovice		
					1364	410/6	Litovice		
					9	625/1	Litovice		
					39	644/3	Litovice		
					28	584/5	Litovice		
					103	410/5	Litovice		
					3086	584/3	Litovice		
					59	584/4	Litovice		
					282	568/3	Litovice		
					1515	410/22	Litovice		
2253*	<i>Quercus sp.</i>	dub	<i>Populus sp., Rosa sp., Prunus sp., Ligustrum sp.</i>	topol, růže, slivoň, ptačí zob	162	644/1	Litovice	8	4
					257	644/4	Litovice		
					277	644/3	Litovice		
2254	<i>Prunus sp.</i>	slivoň	<i>Cornus sp.</i>	svída	49	562/1	Litovice	2	
2255*	<i>Salix sp.</i>	vrba	<i>Prunus sp., Cornus sp., Populus sp., Sambucus nigra</i>	slivoň, svída, topol, bez černý	22	644/1	Litovice	4	1
					60	625/1	Litovice		
					27	562/1	Litovice		
2256*	<i>Symphoricarpos albus</i>	pámelník bílý	<i>Thuja sp., Spiraea sp., Prunus sp., Picea sp., Ligustrum sp.</i>	túje, tavolník, slivoň, smrk, ptačí zob	21	546/1	Litovice	13	1
					3	546/15	Litovice		
					30	646/1	Litovice		
2257*	<i>Sambucus nigra</i>	bez černý	<i>Prunus sp.</i>	slivoň	18	625/1	Litovice	8	
					236	646/1	Litovice		
2258*	<i>Acer negundo</i>	javor jasanolistý	<i>Populus sp., Fraxinus excelsior, Prunus sp., Cornus sp.</i>	topol, jasan ztepilý, slivoň, svída	9648	269/3	Litovice	25	1
					52	544/4	Litovice		
					31	385/3	Litovice		

Číslo na mapě	Taxon		Doprovodný taxon		Plocha porostu (m ²)	Parcelní číslo	Katastrální území	Stromy v porostech nad 10 cm v kusech	
	Latinský název	Český název	Latinský název	Český název				10-20 cm	20-25 cm
					7	619/7	Litovice		
					4	637/2	Litovice		
					325	544/1	Litovice		
					56	541/2	Litovice		
					38	456/1	Litovice		
					68	485/5	Litovice		
					43	456/4	Litovice		
					5	485/9	Litovice		
					211	646/1	Litovice		
					44	456/3	Litovice		
2259*	<i>Rosa sp.</i>	růže	<i>Prunus sp., Sambucus nigra, Salix sp.</i>	slivoň, bez černý, vrba	424	269/3	Litovice	11	
					7	385/3	Litovice		
2260*	<i>Fraxinus excelsior</i>	jasan ztepilý			131	269/3	Litovice	12	
					2	269/3	Litovice		
2261	<i>Thuja sp.</i>	túje	<i>Sambucus nigra, Corylus avellana, Rosa sp., Cornus sp., Fraxinus excelsior</i>	bez černý, líska obecná, růže, svída, jasan ztepilý	91	646/1	Litovice	5	
2262*	<i>Sambucus nigra</i>	bez černý	<i>Fraxinus excelsior, Prunus sp.</i>	jasan ztepilý, slivoň	15	625/1	Litovice		
					21	550	Litovice		
					38	646/1	Litovice		
2263*	<i>Fraxinus excelsior</i>	jasan ztepilý	<i>Crataegus sp., Corylus avellana, Tilia cordata</i>	hloh, líska obecná, lípa srdčitá	7	552/13	Litovice	22	
					8	625/1	Litovice		
					32	552/14	Litovice		
2264	<i>Fraxinus excelsior</i>	jasan ztepilý	<i>Sambucus nigra, Crataegus sp., Acer sp.</i>	bez černý, hloh, javor	57	625/1	Litovice	4	
2265	<i>Sambucus nigra</i>	bez černý	<i>Acer platanoides, Cornus sp.</i>	javor mléč, svída	70	1378/1	Hostivice	5	
2266*	<i>Prunus sp.</i>	slivoň	<i>Cornus sp.</i>	svída	16	1192/3	Hostivice	3	
					31	1360/1	Hostivice		
2267	<i>Prunus sp.</i>	slivoň	<i>Crataegus sp., Cornus sp., Juglans sp.</i>	hloh, svída, ořešák	55	1378/1	Hostivice	6	
2268	<i>Juglans sp.</i>	ořešák	<i>Prunus sp., Rosa sp.</i>	slivoň, růže	85	1378/1	Hostivice	4	
2269	<i>Acer sp.</i>	javor	<i>Fraxinus excelsior, Salix sp., Prunus sp., Juglans sp.</i>	jasan ztepilý, vrba, slivoň, ořešák	74	1378/58	Hostivice	2	
2270	<i>Robinia pseudoacacia</i>	trnovník akát	<i>Acer platanoides, Fraxinus excelsior, Juglans sp., Prunus sp., Sambucus nigra</i>	javor mléč, jasan ztepilý, ořešák, slivoň, bez černý	96	1378/58	Hostivice	7	2

Číslo na mapě	Taxon		Doprovodný taxon		Plocha porostu (m ²)	Parcelní číslo	Katastrální území	Stromy v porostech nad 10 cm v kusech	
	Latinský název	Český název	Latinský název	Český název				10-20 cm	20-25 cm
2271*	<i>Robinia pseudoacacia</i>	trnovník akát	<i>Juglans sp., Prunus sp., Fraxinus excelsior, Cornus sp., Rosa sp.</i>	ořešák, slivoň, jasan ztepilý, svída, růže	528	1378/58	Hostivice		
					106	1248	Hostivice		
2272*	<i>Rosa sp.</i>	růže	<i>Acer sp., Fraxinus excelsior, Robinia pseudoacacia, Cornus sp., Prunus sp.</i>	javor, jasan ztepilý, trnovník akát, svída, slivoň	482	1378/58	Hostivice	32	
2273*	<i>Cornus sp.</i>	svída	<i>Acer sp., Robinia pseudoacacia, Prunus sp., Fraxinus excelsior, Juglans sp.</i>	javor, trnovník akát, slivoň, jasan ztepilý, ořešák	7	1249	Hostivice	30	
					866	1378/31	Hostivice		
2274*	<i>Acer sp.</i>	javor	<i>Berberis sp., Corylus avellana, Symphoricarpos sp., Robinia pseudoacacia, Quercus sp.</i>	dříšťál, líska obecná, pámelník, trnovník akát, dub	134	1378/50	Hostivice	18	2
					7	1378/51	Hostivice		
					172	1378/63	Hostivice		
2275	<i>Prunus sp.</i>	slivoň	<i>Quercus sp., Rosa sp., Juniperus sp.</i>	dub, růže, jalovec	234	536/35	Jeneč u Prahy		
2276	<i>Juglans sp.</i>	ořešák	<i>Populus sp., Quercus sp., Rosa sp., Berberis sp., Prunus sp.</i>	topol, dub, růže, dříšťál, slivoň	105	536/35	Jeneč u Prahy		
2277	<i>Rosa sp.</i>	růže	<i>Populus sp., Quercus sp.</i>	topol, dub	100	536/35	Jeneč u Prahy		
2280*	<i>Fraxinus sp.</i>	jasan	<i>Prunus sp., Sambucus sp., Rosa sp.</i>	slivoň, bez, růže	210	433/10	Jeneč u Prahy	14	2
					329	433/48	Jeneč u Prahy		
2281*	<i>Fraxinus sp.</i>	jasan	<i>Prunus sp., Sambucus sp.</i>	slivoň, bez	132	433/10	Jeneč u Prahy	6	1
					102	433/48	Jeneč u Prahy		
2282	<i>Prunus sp.</i>	slivoň	<i>Acer sp., Rosa sp., Juglans sp.</i>	javor, růže, ořešák	172	1208/1	Hostivice	18	6
2283*	<i>Robinia pseudoacacia</i>	trnovník akát	<i>Crataegus sp., Prunus sp., Rosa sp., Populus sp., Juglans sp.</i>	hloh, slivoň, růže, topol, ořešák	354	1214/3	Hostivice	240	55
					50	1197/9	Hostivice		
					548	1199/24	Hostivice		
					186	1199/1	Hostivice		
					10	1199/20	Hostivice		
					40	1231/6	Hostivice		
					666	1208/1	Hostivice		
3001	<i>Acer negundo</i>	javor jasanolistý			8	433/1	Jeneč u Prahy		1
3002	<i>Acer negundo</i>	javor jasanolistý			16	433/1	Jeneč u Prahy		2
3003	<i>Prunus sp.</i>	slivoň			10	433/31	Jeneč u Prahy	1	
3004	<i>Thuja sp.</i>	túje			6	433/31	Jeneč u Prahy		
3005	<i>Fraxinus excelsior</i>	jasan ztepilý			3	433/31	Jeneč u Prahy		
3006	<i>Cornus sp.</i>	svída			3	433/31	Jeneč u Prahy		
3007	<i>Fraxinus excelsior</i>	jasan ztepilý			2	433/31	Jeneč u Prahy		
3008	<i>Hibiscus sp.</i>	ibišek			3	433/31	Jeneč u Prahy		
3009	<i>Ribis sp.</i>	rybíz			4	433/31	Jeneč u Prahy		

Číslo na mapě	Taxon		Doprovodný taxon		Plocha porostu (m ²)	Parcelní číslo	Katastrální území	Stromy v porostech nad 10 cm v kusech	
	Latinský název	Český název	Latinský název	Český název				10-20 cm	20-25 cm
3010	<i>Taxus bacata</i>	tis červený			2	433/31	Jeneč u Prahy		
3011	<i>Rosa sp.</i>	růže			1	520/228	Jeneč u Prahy		
3012	<i>Rosa sp.</i>	růže			10	520/228	Jeneč u Prahy		
3013	<i>Salix sp.</i>	vrba			16	520/228	Jeneč u Prahy	1	
3014	<i>Acer negundo</i>	javor jasanolistý	<i>Fraxinus excelsior</i>	jasan ztepilý	2	433/31	Jeneč u Prahy		
3015	<i>Prunus sp.</i>	slivoň			4	433/31	Jeneč u Prahy		
3016	<i>Fraxinus excelsior</i>	jasan ztepilý			2	433/31	Jeneč u Prahy		
3017	<i>Prunus sp.</i>	slivoň	<i>Cornus sp.</i>	svída	6	433/31	Jeneč u Prahy		
3018	<i>Prunus sp.</i>	slivoň	<i>Rosa sp.</i>	růže	17	433/31	Jeneč u Prahy	1	
3019	<i>Cornus sp.</i>	svída	<i>Salix sp., Rosa sp.</i>	vrba, růže	14	433/31	Jeneč u Prahy		
3020	<i>Rosa sp.</i>	růže		ostružiník	25	433/10	Jeneč u Prahy		
3021	<i>Symphoricarpos sp.</i>	pámelník	<i>Crataegus sp.</i>	hloh	6	433/10	Jeneč u Prahy		
3022	<i>Symphoricarpos sp.</i>	pámelník	<i>Sambucus nigra</i>	bez černý	11	433/10	Jeneč u Prahy		
3023	<i>Rosa sp.</i>	růže			6	433/10	Jeneč u Prahy		
3024	<i>Sambucus nigra</i>	bez černý			5	433/10	Jeneč u Prahy	1	
3025	<i>Fraxinus excelsior</i>	jasan ztepilý			4	433/10	Jeneč u Prahy	1	
3026	<i>Crataegus sp.</i>	hloh			1	433/10	Jeneč u Prahy		
3027	<i>Sambucus nigra</i>	bez černý	<i>Fraxinus excelsior, Rosa sp.</i>	jasan ztepilý, růže	7	433/10	Jeneč u Prahy		
3028	<i>Thuja sp.</i>	túje			3	433/10	Jeneč u Prahy		
3029	<i>Cornus sp.</i>	svída			4	433/10	Jeneč u Prahy		
3030	<i>Cornus sp.</i>	svída			5	433/10	Jeneč u Prahy		
3031	<i>Ligustrum sp.</i>	ptačí zob			2	433/10	Jeneč u Prahy		
3032	<i>Rosa sp.</i>	růže			2	433/10	Jeneč u Prahy		
3033	<i>Berberis sp.</i>	dříšťál			5	433/3	Jeneč u Prahy		
3034	<i>Fraxinus excelsior</i>	jasan ztepilý			1	433/3	Jeneč u Prahy		
3035	<i>Berberis sp.</i>	dříšťál			3	433/3	Jeneč u Prahy		
3036	<i>Salix sp.</i>	vrba			4	433/3	Jeneč u Prahy		
3037	<i>Tilia cordata</i>	lípa srdčitá			1	433/3	Jeneč u Prahy		
3038	<i>Tilia cordata</i>	lípa srdčitá			1	433/3	Jeneč u Prahy		
3039	<i>Rosa sp.</i>	růže			2	433/3	Jeneč u Prahy		
3040	<i>Salix sp.</i>	vrba			1	433/3	Jeneč u Prahy		
3041	<i>Tilia cordata</i>	lípa srdčitá			1	433/3	Jeneč u Prahy		
3042	<i>Ligustrum sp.</i>	ptačí zob			1	433/3	Jeneč u Prahy		

Číslo na mapě	Taxon		Doprovodný taxon		Plocha porostu (m ²)	Parcelní číslo	Katastrální území	Stromy v porostech nad 10 cm v kusech	
	Latinský název	Český název	Latinský název	Český název				10-20 cm	20-25 cm
3043	<i>Ligustrum sp.</i>	ptačí zob			2	433/3	Jeneč u Prahy		
3044	<i>Ligustrum sp.</i>	ptačí zob			4	433/3	Jeneč u Prahy		
3045	<i>Ligustrum sp.</i>	ptačí zob			1	433/3	Jeneč u Prahy		
3046	<i>Ligustrum sp.</i>	ptačí zob			1	433/3	Jeneč u Prahy		
3047	<i>Ligustrum sp.</i>	ptačí zob			1	433/3	Jeneč u Prahy		
3048	<i>Ligustrum sp.</i>	ptačí zob			4	433/3	Jeneč u Prahy		
3049	<i>Rosa sp.</i>	růže			1	433/3	Jeneč u Prahy		
3050	<i>Rosa sp.</i>	růže			1	433/3	Jeneč u Prahy		
3051	<i>Salix sp.</i>	vrba			2	433/3	Jeneč u Prahy		
3052	<i>Cornus sp.</i>	svída	<i>Betula pendula</i>	bříza bělokorá	15	433/3	Jeneč u Prahy	2	
3053	<i>Berberis sp.</i>	dříšťál	<i>Cornus sp.</i>	svída	13	433/3	Jeneč u Prahy		
3054	<i>Ligustrum sp.</i>	ptačí zob			1	433/3	Jeneč u Prahy		
3055	<i>Salix sp.</i>	vrba			11	433/48	Jeneč u Prahy	1	
3056	<i>Malus sp.</i>	jabloň	<i>Fraxinus excelsior</i>	jasan ztepilý	6	433/48	Jeneč u Prahy	1	
3057	<i>Salix sp.</i>	vrba	<i>Rosa sp., Malus sp.</i>	růže, jabloň	22	433/48	Jeneč u Prahy	2	
3058	<i>Sambucus nigra</i>	bez černý			1	433/48	Jeneč u Prahy		
3059	<i>Sambucus nigra</i>	bez černý	<i>Prunus sp.</i>	slivoň	5	433/48	Jeneč u Prahy	1	
3060	<i>Rosa sp.</i>	růže	<i>Tilia cordata</i>	lípa srdčitá	13	433/48	Jeneč u Prahy	2	
3061	<i>Rosa sp.</i>	růže			9	433/10	Jeneč u Prahy		
3062	<i>Rosa sp.</i>	růže			8	433/10	Jeneč u Prahy		
3063	<i>Rosa sp.</i>	růže			4	433/10	Jeneč u Prahy		
3064	<i>Prunus sp.</i>	slivoň			10	433/10	Jeneč u Prahy		
3065	<i>Sambucus nigra</i>	bez černý			1	433/10	Jeneč u Prahy		
3066	<i>Sambucus nigra</i>	bez černý			5	433/10	Jeneč u Prahy		
3067	<i>Sambucus nigra</i>	bez černý			7	433/10	Jeneč u Prahy		
3068	<i>Thuja sp.</i>	túje			2	433/10	Jeneč u Prahy		
3069	<i>Sambucus nigra</i>	bez černý			6	582/2	Jeneč u Prahy		
3070	<i>Sambucus nigra</i>	bez černý			2	433/48	Jeneč u Prahy		
3071	<i>Juglans sp.</i>	ořešák	<i>Prunus sp.</i>	slivoň	5	582/2	Jeneč u Prahy		
3072	<i>Sambucus nigra</i>	bez černý			6	582/2	Jeneč u Prahy		
3073	<i>Malus sp.</i>	jabloň	<i>Rosa sp., Fraxinus excelsior</i>	růže, jasan ztepilý	8	433/48	Jeneč u Prahy		
3074	<i>Populus nigra</i>	topol černý	<i>Cornus sp., Rosa sp.</i>	svída, růže	30	433/48	Jeneč u Prahy		
3075	<i>Sambucus nigra</i>	bez černý	<i>Cornus sp.</i>	svída	8	433/48	Jeneč u Prahy		

Číslo na mapě	Taxon		Doprovodný taxon		Plocha porostu (m ²)	Parcelní číslo	Katastrální území	Stromy v porostech nad 10 cm v kusech	
	Latinský název	Český název	Latinský název	Český název				10-20 cm	20-25 cm
3076	<i>Fraxinus excelsior</i>	jasan ztepilý			2	433/48	Jeneč u Prahy		
3077	<i>Rosa sp.</i>	růže			4	433/48	Jeneč u Prahy		
3078	<i>Rosa sp.</i>	růže	<i>Fraxinus excelsior, Juglans sp.</i>	jasan ztepilý, ořešák	10	433/48	Jeneč u Prahy	1	
3079	<i>Populus nigra</i>	topol černý			6	433/10	Jeneč u Prahy	1	
3080	<i>Prunus sp.</i>	slivoň	<i>Rosa sp.</i>	růže	4	433/10	Jeneč u Prahy		
3081	<i>Rosa sp.</i>	růže			1	433/10	Jeneč u Prahy		
3082	<i>Prunus sp.</i>	slivoň			8	536/41	Jeneč u Prahy		
3083	<i>Rosa sp.</i>	růže			2	536/29	Jeneč u Prahy		
3084	<i>Acer negundo</i>	javor jasanolistý			4	536/29	Jeneč u Prahy		
3089	<i>Sambucus nigra</i>	bez černý	<i>Rosa sp.</i>	růže	8	536/34	Jeneč u Prahy		
3090	<i>Rosa sp.</i>	růže			5	433/32	Jeneč u Prahy		
3091	<i>Prunus sp.</i>	slivoň			1	536/34	Jeneč u Prahy		
3092	<i>Rosa sp.</i>	růže			2	539/7	Jeneč u Prahy		
3095	<i>Rosa sp.</i>	růže			4	410/3	Litovice		
3096	<i>Cornus sp.</i>	svída	<i>Rosa sp., Sambucus nigra</i>	růže, bez černý	12	410/3	Litovice		
3097	<i>Rosa sp.</i>	růže			3	410/3	Litovice		
3098	<i>Sambucus nigra</i>	bez černý			4	410/3	Litovice		
3099	<i>Cornus sp.</i>	svída			4	410/3	Litovice		
3100	<i>Prunus sp.</i>	slivoň	<i>Fraxinus excelsior</i>	jasan ztepilý	3	644/1	Litovice		
3101	<i>Prunus sp.</i>	slivoň	<i>Cornus sp.</i>	svída	2	644/1	Litovice		
3102	<i>Thuja sp.</i>	túje			6	646/1	Litovice		
3103	<i>Rosa sp.</i>	růže	<i>Mahonia aquifolium</i>	mahónie cesmínolistá	11	619/1	Litovice		
3104	<i>Fraxinus excelsior</i>	jasan ztepilý			1	625/1	Litovice		
3105	<i>Fraxinus excelsior</i>	jasan ztepilý	<i>Berberis sp.</i>	dříšťál	17	625/1	Litovice	3	
3106	<i>Malus sp.</i>	jabloň	<i>Rosa sp., Fraxinus excelsior</i>	růže, jasan ztepilý	29	625/1	Litovice	3	
3107	<i>Fraxinus excelsior</i>	jasan ztepilý	<i>Quercus sp., Malus sp.</i>	dub, jabloň	20	625/1	Litovice	2	
3108	<i>Acer negundo</i>	javor jasanolistý	<i>Fraxinus excelsior</i>	jasan ztepilý	9	625/1	Litovice		
3109	<i>Malus sp.</i>	jabloň			4	625/1	Litovice		
3110	<i>Malus sp.</i>	jabloň			4	625/1	Litovice		
3111	<i>Sambucus nigra</i>	bez černý			4	625/1	Litovice		
3112	<i>Prunus sp.</i>	slivoň			2	269/3	Litovice		
3113	<i>Prunus sp.</i>	slivoň			3	269/3	Litovice		
3114	<i>Juglans sp.</i>	ořešák	<i>Cornus sp., Prunus sp.</i>	svída, slivoň	7	269/3	Litovice		

Číslo na mapě	Taxon		Doprovodný taxon		Plocha porostu (m ²)	Parcelní číslo	Katastrální území	Stromy v porostech nad 10 cm v kusech	
	Latinský název	Český název	Latinský název	Český název				10-20 cm	20-25 cm
3115	<i>Acer pseudoplatanus</i>	javor klen	<i>Prunus sp., Cornus sp.</i>	slivoň, svída	23	269/3	Litovice	1	1
3116	<i>Fraxinus excelsior</i>	jasan ztepilý			2	646/1	Litovice		
3117	<i>Sambucus nigra</i>	bez černý			4	646/1	Litovice		
3118	<i>Sambucus nigra</i>	bez černý			2	646/1	Litovice		
3119	<i>Fraxinus excelsior</i>	jasan ztepilý			5	646/1	Litovice		
3120	<i>Fraxinus excelsior</i>	jasan ztepilý	<i>Phllex sp.delphus sp. sp.</i>	pustoryl	14	646/1	Litovice	3	
3121	<i>Fraxinus excelsior</i>	jasan ztepilý			2	646/1	Litovice		
3122	<i>Sambucus nigra</i>	bez černý			5	624	Litovice		
3123	<i>Sambucus nigra</i>	bez černý	<i>Prunus sp., Juglans sp.</i>	slivoň, ořešák	6	619/1	Litovice		
3124	<i>Fraxinus excelsior</i>	jasan ztepilý			1	624	Litovice		
3125	<i>Fraxinus excelsior</i>	jasan ztepilý			1	624	Litovice		
3126	<i>Sambucus nigra</i>	bez černý	<i>Fraxinus excelsior</i>	jasan ztepilý	7	625/1	Litovice		
3127	<i>Fraxinus excelsior</i>	jasan ztepilý			4	625/1	Litovice		
3128	<i>Fraxinus excelsior</i>	jasan ztepilý	<i>Symphoricarpos albus</i>	pámelník bílý	8	625/1	Litovice		
3129	<i>Cornus sp.</i>	svída	<i>Crataegus sp., Symphoricarpos albus</i>	hloh, pámelník bílý	6	625/1	Litovice		
3130	<i>Corylus avellana</i>	líška obecná	<i>Crataegus sp.</i>	hloh	5	625/1	Litovice		
3131	<i>Acer platanooides</i>	javor mléč	<i>Corylus avellana</i>	líška obecná	3	625/1	Litovice		
3132	<i>Thuja sp.</i>	túje	<i>Sambucus nigra</i>	bez černý	4	625/1	Litovice		
3133	<i>Thuja sp.</i>	túje	<i>Fraxinus excelsior</i>	jasan ztepilý	4	625/1	Litovice		
3134	<i>Corylus avellana</i>	líška obecná			1	625/1	Litovice		
3135	<i>Fraxinus excelsior</i>	jasan ztepilý			1	625/1	Litovice		
3136	<i>Thuja sp.</i>	túje	<i>Acer platanooides, Cornus sp.</i>	javor mléč, svída	4	1378/1	Hostivice		
3137	<i>Acer sp.</i>	javor	<i>Fraxinus excelsior, Picea abies</i>	jasan ztepilý, smrk ztepilý	14	1378/1	Hostivice	1	
3138	<i>Cornus sp.</i>	svída	<i>Fraxinus excelsior</i>	jasan ztepilý	6	1378/1	Hostivice		
3139	<i>Cornus sp.</i>	svída	<i>Acer sp.</i>	javor	5	1378/1	Hostivice		
3140	<i>Salix sp.</i>	vrba	<i>Prunus sp., Cornus sp.</i>	slivoň, svída	15	1378/1	Hostivice	2	
3141	<i>Prunus sp.</i>	slivoň	<i>Rosa sp., Acer sp.</i>	růže, javor	13	1378/1	Hostivice		
3142	<i>Gleditsia sp.</i>	dřestovec			4	1378/1	Hostivice		
3143	<i>Buxus sp.</i>	zimostráz	<i>Rosa sp., Prunus sp.</i>	růže, slivoň	8	1378/1	Hostivice		
3144	<i>Gleditsia sp.</i>	dřestovec			2	1378/1	Hostivice		
3145	<i>Gleditsia sp.</i>	dřestovec			3	1378/1	Hostivice		
3146	<i>Gleditsia sp.</i>	dřestovec			1	1378/1	Hostivice		
3147	<i>Prunus sp.</i>	slivoň			11	1360/1	Hostivice		

Číslo na mapě	Taxon		Doprovodný taxon		Plocha porostu (m ²)	Parcelní číslo	Katastrální území	Stromy v porostech nad 10 cm v kusech	
	Latinský název	Český název	Latinský název	Český název				10-20 cm	20-25 cm
3148	<i>Juglans sp.</i>	ořešák	<i>Prunus sp.</i>	slivoň	8	1360/1	Hostivice		
3149	<i>Prunus sp.</i>	slivoň			12	1192/3	Hostivice	1	
3150	<i>Rosa sp.</i>	růže			7	1192/3	Hostivice		
3151	<i>Crataegus sp.</i>	hloh			1	1378/1	Hostivice		
3152	<i>Rosa sp.</i>	růže	<i>Cornus sp., Sambucus nigra</i>	svída, bez černý	13	1378/1	Hostivice	2	
3153	<i>Juglans sp.</i>	ořešák			1	1378/1	Hostivice		
3154	<i>Acer platanooides</i>	javor mléč			1	1378/58	Hostivice		
3155	<i>Cornus sp.</i>	svída	<i>Sambucus nigra</i>	bez černý	25	1378/58	Hostivice	3	
3156	<i>Rosa sp.</i>	růže	<i>Sambucus nigra, Fraxinus excelsior</i>	bez černý, jasan ztepilý	6	1378/62	Hostivice		
3157	<i>Cornus sp.</i>	svída	<i>Prunus sp., Sambucus nigra</i>	slivoň, bez černý	16	1378/60	Hostivice		
3158	<i>Acer sp.</i>	javor	<i>Sambucus nigra</i>	bez černý	21	1286	Hostivice	1	
3159	<i>Crataegus sp.</i>	hloh	<i>Symphoricarpos albus, Lonicera sp.</i>	pámelník bílý, zimolez	8	1378/60	Hostivice		
3160	<i>Sambucus nigra</i>	bez černý			1	1378/63	Hostivice		
3161	<i>Acer sp.</i>	javor			7	1378/50	Hostivice		
3162	<i>Fraxinus excelsior</i>	jasan ztepilý			2	536/35	Jeneč u Prahy		
3163	<i>Prunus sp.</i>	slivoň	<i>Juglans sp.</i>	ořešák	3	536/35	Jeneč u Prahy		
3164	<i>Prunus sp.</i>	slivoň			8	536/35	Jeneč u Prahy		
3165	<i>Rosa sp.</i>	růže			1	536/35	Jeneč u Prahy		
3166	<i>Prunus sp.</i>	slivoň	<i>Rosa sp., Populus sp.</i>	růže, topol	6	536/35	Jeneč u Prahy		
3167	<i>Populus sp.</i>	topol			2	536/35	Jeneč u Prahy		
3168	<i>Prunus sp.</i>	slivoň			1	536/35	Jeneč u Prahy		
3169	<i>Populus sp.</i>	topol	<i>Rosa sp.</i>	růže	5	536/35	Jeneč u Prahy		
3170	<i>Salix sp.</i>	vrba	<i>Rosa sp.</i>	růže	4	536/35	Jeneč u Prahy		
3171	<i>Populus sp.</i>	topol			8	536/35	Jeneč u Prahy	1	
3172	<i>Populus sp.</i>	topol	<i>Betula pendula</i>	bříza bělokorá	10	536/35	Jeneč u Prahy	1	
3173	<i>Rosa sp.</i>	růže	<i>Populus sp.</i>	topol	37	536/35	Jeneč u Prahy	5	
3174	<i>Rosa sp.</i>	růže			1	536/35	Jeneč u Prahy		
3175	<i>Prunus sp.</i>	slivoň			5	433/1	Jeneč u Prahy		
3176	<i>Sambucus nigra</i>	bez černý	<i>Rosa sp.</i>	růže	15	433/1	Jeneč u Prahy		
3177	<i>Prunus sp.</i>	slivoň			7	433/1	Jeneč u Prahy		
3178	<i>Prunus sp.</i>	slivoň			23	433/1	Jeneč u Prahy		
3179	<i>Rosa sp.</i>	růže			4	433/31	Jeneč u Prahy		
3180	<i>Cornus sp.</i>	svída			5	433/31	Jeneč u Prahy		

Číslo na mapě	Taxon		Doprovodný taxon		Plocha porostu (m ²)	Parcelní číslo	Katastrální území	Stromy v porostech nad 10 cm v kusech	
	Latinský název	Český název	Latinský název	Český název				10-20 cm	20-25 cm
3181	<i>Fraxinus excelsior</i>	jasan ztepilý			2	433/31	Jeneč u Prahy		
3182	<i>Prunus sp.</i>	slivoň			4	433/31	Jeneč u Prahy		
3183	<i>Populus sp.</i>	topol			8	523/46	Jeneč u Prahy		
3184	<i>Rosa sp.</i>	růže			2	523/46	Jeneč u Prahy		
3185	<i>Rosa sp.</i>	růže			5	523/45	Jeneč u Prahy		
3186	<i>Rosa sp.</i>	růže			2	523/36	Jeneč u Prahy		
3187	<i>Cornus sp.</i>	svída			8	433/41	Jeneč u Prahy		
3188	<i>Cornus sp.</i>	svída	<i>Rosa sp.</i>	růže	10	433/42	Jeneč u Prahy		
3189	<i>Sambucus nigra</i>	bez černý			5	433/8	Jeneč u Prahy		
3190	<i>Populus sp.</i>	topol			2	433/8	Jeneč u Prahy		
3191	<i>Rosa sp.</i>	růže			1	489/2	Dobrovíz		
3192	<i>Prunus sp.</i>	slivoň			5	489/2	Dobrovíz		
3193	<i>Quercus robur</i>	dub letní			4	433/41	Jeneč u Prahy		
3194	<i>Rosa sp.</i>	růže			2	433/41	Jeneč u Prahy		
3195	<i>Rosa sp.</i>	růže			2	433/41	Jeneč u Prahy		
3196	<i>Rosa sp.</i>	růže			2	433/41	Jeneč u Prahy		
3197	<i>Acer negundo</i>	javor jasanolistý	<i>Rosa sp.</i>	růže	13	433/31	Jeneč u Prahy		
3198	<i>Cornus sp.</i>	svída			4	433/31	Jeneč u Prahy		
3199	<i>Acer negundo</i>	javor jasanolistý			10	433/31	Jeneč u Prahy		
3200	<i>Fraxinus excelsior</i>	jasan ztepilý			2	433/31	Jeneč u Prahy		
3201	<i>Acer negundo</i>	javor jasanolistý	<i>Rosa sp.</i> , <i>Fraxinus excelsior</i>	růže, jasan ztepilý	12	433/31	Jeneč u Prahy		
3202	<i>Rosa sp.</i>	růže			2	523/48	Jeneč u Prahy		
3203	<i>Acer negundo</i>	javor jasanolistý			1	523/48	Jeneč u Prahy		
3204	<i>Fraxinus excelsior</i>	jasan ztepilý	<i>Rosa sp.</i>	růže	12	433/31	Jeneč u Prahy		
3205	<i>Rosa sp.</i>	růže			2	433/31	Jeneč u Prahy		
3206	<i>Fraxinus excelsior</i>	jasan ztepilý			1	433/31	Jeneč u Prahy		
3207	<i>Cornus sp.</i>	svída			3	523/1	Jeneč u Prahy		
3208	<i>Rosa sp.</i>	růže			20	433/31	Jeneč u Prahy		
3209	<i>Cornus sp.</i>	svída	<i>Abies sp.</i> , <i>Hibiscus sp.</i>	jedle, ibišek	4	523/11	Jeneč u Prahy		
3210	<i>Rosa sp.</i>	růže			4	523/11	Jeneč u Prahy		
3211	<i>Rosa sp.</i>	růže			12	523/11	Jeneč u Prahy		
3212	<i>Rosa sp.</i>	růže			2	523/11	Jeneč u Prahy		
3213	<i>Rosa sp.</i>	růže			4	433/31	Jeneč u Prahy		

Číslo na mapě	Taxon		Doprovodný taxon		Plocha porostu (m ²)	Parcelní číslo	Katastrální území	Stromy v porostech nad 10 cm v kusech	
	Latinský název	Český název	Latinský název	Český název				10-20 cm	20-25 cm
3214	<i>Rosa sp.</i>	růže			2	433/31	Jeneč u Prahy		
3215	<i>Pyrus sp.</i>	hrušeň	<i>Rosa sp.</i>	růže	20	433/31	Jeneč u Prahy		
3216	<i>Rosa sp.</i>	růže			2	433/31	Jeneč u Prahy		
3217	<i>Juglans sp.</i>	ořešák			5	433/10	Jeneč u Prahy		
3218	<i>Sambucus nigra</i>	bez černý	<i>Fraxinus excelsior</i>	jasan ztepilý	6	433/10	Jeneč u Prahy		
3219	<i>Fraxinus excelsior</i>	jasan ztepilý			5	433/10	Jeneč u Prahy		
3220	<i>Fraxinus excelsior</i>	jasan ztepilý			1	433/10	Jeneč u Prahy		
3221	<i>Fraxinus excelsior</i>	jasan ztepilý			4	433/10	Jeneč u Prahy		
3222	<i>Fraxinus excelsior</i>	jasan ztepilý			1	433/10	Jeneč u Prahy		
3223	<i>Juglans sp.</i>	ořešák	<i>Cornus sp.</i>	svída	9	433/10	Jeneč u Prahy		
3224	<i>Rosa sp.</i>	růže			2	433/10	Jeneč u Prahy		
3225	<i>Rosa sp.</i>	růže	<i>Ligustrum sp.</i>	ptačí zob	2	433/10	Jeneč u Prahy		
3226	<i>Prunus sp.</i>	slivoň			1	433/10	Jeneč u Prahy		
3227	<i>Fraxinus excelsior</i>	jasan ztepilý			4	433/10	Jeneč u Prahy		
3228	<i>Rosa sp.</i>	růže			1	433/10	Jeneč u Prahy		
3229	<i>Rosa sp.</i>	růže			1	433/10	Jeneč u Prahy		
3230	<i>Fraxinus excelsior</i>	jasan ztepilý			1	433/10	Jeneč u Prahy		
3231	<i>Fraxinus excelsior</i>	jasan ztepilý			1	582/2	Jeneč u Prahy		
3232	<i>Rosa sp.</i>	růže			2	523/41	Jeneč u Prahy		
3233	<i>Rosa sp.</i>	růže			2	523/41	Jeneč u Prahy		
3234	<i>Quercus robur</i>	dub letní			4	582/1	Jeneč u Prahy		
3235	<i>Rosa sp.</i>	růže			4	523/7	Jeneč u Prahy		
3236	<i>Betula pendula</i>	bříza bělokorá			8	582/1	Jeneč u Prahy		
3237	<i>Rosa sp.</i>	růže			4	523/7	Jeneč u Prahy		
3238	<i>Caragana arborescens</i>	čimišník stromovitý			30	523/7	Jeneč u Prahy		
3239	<i>Cornus sp.</i>	svída			8	523/7	Jeneč u Prahy		
3240	<i>Rosa sp.</i>	růže			4	627/16	Jeneč u Prahy		
3241	<i>Cornus sp.</i>	svída			5	627/16	Jeneč u Prahy		
3242	<i>Caragana arborescens</i>	čimišník stromovitý			6	627/10	Jeneč u Prahy		
3243	<i>Lonicera sp.</i>	zimolez			1	539/1	Jeneč u Prahy		
3244	<i>Lonicera sp.</i>	zimolez			1	539/1	Jeneč u Prahy		
3245	<i>Lonicera sp.</i>	zimolez			1	539/1	Jeneč u Prahy		
3246	<i>Rosa sp.</i>	růže			10	539/1	Jeneč u Prahy		

Číslo na mapě	Taxon		Doprovodný taxon		Plocha porostu (m ²)	Parcelní číslo	Katastrální území	Stromy v porostech nad 10 cm v kusech	
	Latinský název	Český název	Latinský název	Český název				10-20 cm	20-25 cm
3247	<i>Populus sp.</i>	topol			1	539/1	Jeneč u Prahy		
3248	<i>Crataegus sp.</i>	hloh			1	539/1	Jeneč u Prahy		
3249	<i>Crataegus sp.</i>	hloh			1	539/1	Jeneč u Prahy		
3250	<i>Crataegus sp.</i>	hloh			1	539/1	Jeneč u Prahy		
3251	<i>Crataegus sp.</i>	hloh			16	539/1	Jeneč u Prahy		
3252	<i>Prunus sp.</i>	slivoň			2	539/1	Jeneč u Prahy		
3253	<i>Ligustrum sp.</i>	ptačí zob			11	433/34	Jeneč u Prahy		
3254	<i>Juglans sp.</i>	ořešák			9	433/34	Jeneč u Prahy		
3255	<i>Rosa sp.</i>	růže			3	433/34	Jeneč u Prahy		
3256	<i>Prunus sp.</i>	slivoň			4	433/34	Jeneč u Prahy		
3257	<i>Ligustrum sp.</i>	ptačí zob			4	433/34	Jeneč u Prahy		
3258	<i>Ligustrum sp.</i>	ptačí zob			14	433/11	Jeneč u Prahy		
3259	<i>Rosa sp.</i>	růže			8	433/11	Jeneč u Prahy		
3260	<i>Rosa sp.</i>	růže			2	433/11	Jeneč u Prahy		
3261	<i>Ligustrum sp.</i>	ptačí zob			10	433/11	Jeneč u Prahy		
3262	<i>Ligustrum sp.</i>	ptačí zob	<i>Cornus sp.</i>	svída	8	410/3	Litovice		
3263	<i>Salix sp.</i>	vrba			6	410/3	Litovice		
3264	<i>Rosa sp.</i>	růže			2	410/3	Litovice		
3265	<i>Crataegus sp.</i>	hloh	<i>Cornus sp.</i>	svída	12	410/3	Litovice		
3266	<i>Cornus sp.</i>	svída			1	410/3	Litovice		
3267	<i>Prunus sp.</i>	slivoň			2	410/2	Litovice		
3268	<i>Populus sp.</i>	topol			8	565/4	Litovice		
3269	<i>Crataegus sp.</i>	hloh			10	644/2	Litovice		
3270	<i>Crataegus sp.</i>	hloh	<i>Prunus sp., Ligustrum sp., Abies sp.</i>	slivoň, ptačí zob, smrk	30	644/2	Litovice		
3271	<i>Prunus sp.</i>	slivoň			4	644/2	Litovice		
3272	<i>Crataegus sp.</i>	hloh			2	644/2	Litovice		
3273	<i>Crataegus sp.</i>	hloh			4	644/2	Litovice		
3274	<i>Prunus sp.</i>	slivoň			5	570/1	Litovice		
3275	<i>Prunus sp.</i>	slivoň			10	584/2	Litovice		
3276	<i>Prunus sp.</i>	slivoň	<i>Juglans sp., Rosa sp.</i>	ořešák, růže	20	644/1	Litovice		
3277	<i>Prunus sp.</i>	slivoň			1	645	Litovice		
3278	<i>Fraxinus excelsior</i>	jasan ztepilý			2	645	Litovice		
3279	<i>Fraxinus excelsior</i>	jasan ztepilý			4	645	Litovice		

Číslo na mapě	Taxon		Doprovodný taxon		Plocha porostu (m ²)	Parcelní číslo	Katastrální území	Stromy v porostech nad 10 cm v kusech	
	Latinský název	Český název	Latinský název	Český název				10-20 cm	20-25 cm
3280	<i>Fraxinus excelsior</i>	jasan ztepilý			10	645	Litovice		
3281	<i>Fraxinus excelsior</i>	jasan ztepilý			10	645	Litovice		
3282	<i>Fraxinus excelsior</i>	jasan ztepilý			4	645	Litovice		
3283	<i>Symphoricarpos albus</i>	pámelník bílý			30	645	Litovice		
3284	<i>Rosa sp.</i>	růže			2	645	Litovice		
3285	<i>Fraxinus excelsior</i>	jasan ztepilý			4	625/1	Litovice		
3286	<i>Fraxinus excelsior</i>	jasan ztepilý			16	625/1	Litovice		
3287	<i>Fraxinus excelsior</i>	jasan ztepilý			1	629/1	Litovice		
3288	<i>Fraxinus excelsior</i>	jasan ztepilý			1	558/1	Litovice		
3289	<i>Juglans sp.</i>	ořešák			4	629/1	Litovice		
3290	<i>Prunus sp.</i>	slivoň	<i>Sambucus nigra</i>	bez černý	30	574/4	Litovice		
3291	<i>Fraxinus excelsior</i>	jasan ztepilý			10	574/8	Litovice		
3292	<i>Juglans sp.</i>	ořešák			4	574/8	Litovice		
3293	<i>Juglans sp.</i>	ořešák			4	574/8	Litovice		
3294	<i>Juglans sp.</i>	ořešák			10	574/8	Litovice		
3295	<i>Prunus sp.</i>	slivoň			1	574/8	Litovice		
3296	<i>Fraxinus excelsior</i>	jasan ztepilý			2	558/1	Litovice		
3297	<i>Rosa sp.</i>	růže			4	574/9	Litovice		
3298	<i>Juglans sp.</i>	ořešák			12	574/9	Litovice		
3299	<i>Fraxinus excelsior</i>	jasan ztepilý			3	558/1	Litovice		
3300	<i>Fraxinus excelsior</i>	jasan ztepilý			2	558/1	Litovice		
3301	<i>Fraxinus excelsior</i>	jasan ztepilý			2	625/1	Litovice		
3302	<i>Rosa sp.</i>	růže			1	625/1	Litovice		
3303	<i>Juglans sp.</i>	ořešák			20	625/1	Litovice		
3304	<i>Corylus avellana</i>	líška obecná			1	625/1	Litovice		
3305	<i>Rosa sp.</i>	růže			2	625/1	Litovice		
3306	<i>Juglans sp.</i>	ořešák			14	625/1	Litovice		
3307	<i>Fraxinus excelsior</i>	jasan ztepilý			1	625/1	Litovice		
3308	<i>Fraxinus excelsior</i>	jasan ztepilý			2	625/1	Litovice		
3309	<i>Juglans sp.</i>	ořešák			5	625/1	Litovice		
3310	<i>Sambucus nigra</i>	bez černý			5	625/1	Litovice		
3311	<i>Rosa sp.</i>	růže			4	625/1	Litovice		

Číslo na mapě	Taxon		Doprovodný taxon		Plocha porostu (m ²)	Parcelní číslo	Katastrální území	Stromy v porostech nad 10 cm v kusech	
	Latinský název	Český název	Latinský název	Český název				10-20 cm	20-25 cm
3312	<i>Juglans sp.</i>	ořešák	<i>Acer pseudoplatanus, Fraxinus excelsior</i>	javor klen, jasan ztepilý	30	625/1	Litovice		
3313	<i>Acer pseudoplatanus</i>	javor klen			1	625/1	Litovice		
3314	<i>Fraxinus excelsior</i>	jasan ztepilý			1	625/1	Litovice		
3315	<i>Fraxinus excelsior</i>	jasan ztepilý			4	625/1	Litovice		
3316	<i>Juglans sp.</i>	ořešák			10	625/1	Litovice		
3317	<i>Juglans sp.</i>	ořešák			4	574/15	Litovice		
3318	<i>Sambucus nigra</i>	bez černý			10	605	Hostivice		
3319	<i>Sambucus nigra</i>	bez černý	<i>Prunus sp.</i>	slivoň	12	605	Hostivice		
3320	<i>Acer pseudoplatanus</i>	javor klen			12	1378/31	Hostivice		
3321	<i>Pinus sylvestris</i>	borovice lesní			1	1378/31	Hostivice		
3322	<i>Juglans sp.</i>	ořešák			1	1378/31	Hostivice		
3323	<i>Juglans sp.</i>	ořešák			1	1378/31	Hostivice		
3324	<i>Corylus avellana</i>	líška obecná			13	1378/63	Hostivice		
3325	<i>Rosa sp.</i>	růže	<i>Juglans sp.</i>	ořešák	14	428/2	Dobrovíz		
3326	<i>Prunus sp.</i>	slivoň			4	428/2	Dobrovíz		
3327	<i>Acer campestre</i>	javor babyka			25	428/2	Dobrovíz		2
3328	<i>Sambucus nigra</i>	bez černý			10	428/2	Dobrovíz		
3329	<i>Populus sp.</i>	topol			2	416/84	Dobrovíz		
3330	<i>Populus sp.</i>	topol			1	416/84	Dobrovíz		
3331	<i>Syringa vulgaris</i>	šeřík obecný			5	593/4	Kněževes u Prahy		
3332	<i>Juglans sp.</i>	ořešák			5	593/4	Kněževes u Prahy		
3333	<i>Populus sp.</i>	topol			30	593/4	Kněževes u Prahy		
3334	<i>Populus sp.</i>	topol			1	593/4	Kněževes u Prahy		
3335	<i>Populus sp.</i>	topol			5	593/4	Kněževes u Prahy		
3336	<i>Populus sp.</i>	topol			6	593/4	Kněževes u Prahy		
3337	<i>Viburnum sp.</i>	kalina			10	593/4	Kněževes u Prahy		
3338	<i>Populus sp.</i>	topol			4	593/4	Kněževes u Prahy		
3339	<i>Populus sp.</i>	topol			8	593/4	Kněževes u Prahy	3	
3340	<i>Populus sp.</i>	topol			1	593/4	Kněževes u Prahy		
3341	<i>Rosa sp.</i>	růže			6	593/4	Kněževes u Prahy		
3342	<i>Populus sp.</i>	topol			1	593/4	Kněževes u Prahy		
3343	<i>Populus sp.</i>	topol			1	593/4	Kněževes u Prahy		

Číslo na mapě	Taxon		Doprovodný taxon		Plocha porostu (m ²)	Parcelní číslo	Katastrální území	Stromy v porostech nad 10 cm v kusech	
	Latinský název	Český název	Latinský název	Český název				10-20 cm	20-25 cm
3344	<i>Rosa sp.</i>	růže			6	593/4	Kněževes u Prahy		
3345	<i>Cornus sp.</i>	svída	<i>Phllex sp.delphus sp. sp.</i>	pustoryl	1	593/4	Kněževes u Prahy		
3346	<i>Rosa sp.</i>	růže			1	593/4	Kněževes u Prahy		
3347	<i>Ligustrum sp.</i>	ptačí zob	<i>Sambucus nigra, Rosa sp.</i>	bez černý, růže	15	593/4	Kněževes u Prahy		
3348	<i>Ligustrum sp.</i>	ptačí zob			12	593/4	Kněževes u Prahy		
3349	<i>Cornus sp.</i>	svída			2	593/4	Kněževes u Prahy		
3350	<i>Thuja sp.</i>	túje	<i>Ligustrum sp.</i>	ptačí zob	10	593/4	Kněževes u Prahy		
3351	<i>Ligustrum sp.</i>	ptačí zob	<i>Cornus sp.</i>	svída	10	593/4	Kněževes u Prahy		
3352	<i>Populus sp.</i>	topol			2	593/4	Kněževes u Prahy		
3353	<i>Cornus sp.</i>	svída			30	593/4	Kněževes u Prahy		
3354	<i>Populus sp.</i>	topol			1	593/4	Kněževes u Prahy		
3355	<i>Populus sp.</i>	topol			10	593/4	Kněževes u Prahy		
3356	<i>Cornus sp.</i>	svída			26	667	Dobrovíz		
3357	<i>Cornus sp.</i>	svída			16	667	Dobrovíz		
3358	<i>Populus sp.</i>	topol			12	428/2	Dobrovíz		
3359	<i>Rosa sp.</i>	růže			4	428/2	Dobrovíz		
3360	<i>Ligustrum sp.</i>	ptačí zob			3	428/2	Dobrovíz		
3361	<i>Cornus sp.</i>	svída			3	428/2	Dobrovíz		
3362	<i>Rosa sp.</i>	růže			2	428/2	Dobrovíz		
3363	<i>Populus sp.</i>	topol			1	428/2	Dobrovíz		
3364	<i>Ligustrum sp.</i>	ptačí zob			2	428/2	Dobrovíz		
3365	<i>Cornus sp.</i>	svída			4	428/2	Dobrovíz		
3366	<i>Ligustrum sp.</i>	ptačí zob			15	428/2	Dobrovíz	1	
3367	<i>Rosa sp.</i>	růže			10	428/2	Dobrovíz		
3368	<i>Cornus sp.</i>	svída	<i>Populus sp.</i>	topol	28	428/2	Dobrovíz	1	
3369	<i>Ligustrum sp.</i>	ptačí zob			20	428/2	Dobrovíz		
3370	<i>Ligustrum sp.</i>	ptačí zob			4	428/2	Dobrovíz		
3371	<i>Populus sp.</i>	topol			1	428/2	Dobrovíz		
3372	<i>Populus sp.</i>	topol			3	428/2	Dobrovíz		
3373	<i>Populus sp.</i>	topol			10	428/2	Dobrovíz		
3374	<i>Populus sp.</i>	topol			1	428/2	Dobrovíz		
3375	<i>Rosa sp.</i>	růže			10	428/2	Dobrovíz		
3376	<i>Cornus sp.</i>	svída			14	428/2	Dobrovíz		

Číslo na mapě	Taxon		Doprovodný taxon		Plocha porostu (m ²)	Parcelní číslo	Katastrální území	Stromy v porostech nad 10 cm v kusech	
	Latinský název	Český název	Latinský název	Český název				10-20 cm	20-25 cm
3377	<i>Cornus sp.</i>	svída	<i>Acer pseudoplatanus</i>	javor klen	30	428/2	Dobrovíz		
3378	<i>Acer sp.</i>	javor			1	428/2	Dobrovíz		
3379	<i>Acer sp.</i>	javor			1	428/2	Dobrovíz		
3380	<i>Populus sp.</i>	topol			10	428/2	Dobrovíz		
3381	<i>Cornus sp.</i>	svída			4	428/2	Dobrovíz		
3382	<i>Populus sp.</i>	topol			1	428/2	Dobrovíz		
3383	<i>Populus sp.</i>	topol			1	428/2	Dobrovíz		
3384	<i>Cornus sp.</i>	svída			1	428/2	Dobrovíz		
3385	<i>Cornus sp.</i>	svída			8	428/2	Dobrovíz		
3386	<i>Cornus sp.</i>	svída			10	428/2	Dobrovíz		
3387	<i>Rosa sp.</i>	růže			4	428/2	Dobrovíz		
3388	<i>Cornus sp.</i>	svída			1	428/2	Dobrovíz		
3389	<i>Cornus sp.</i>	svída			2	428/2	Dobrovíz		
3390	<i>Quercus sp.</i>	dub			1	428/2	Dobrovíz		
3391	<i>Cornus sp.</i>	svída			1	428/2	Dobrovíz		
3392	<i>Cornus sp.</i>	svída			22	428/2	Dobrovíz		
3393	<i>Cornus sp.</i>	svída	<i>Acer sp.</i>	javor	30	428/2	Dobrovíz		
3394	<i>Juglans sp.</i>	ořešák	<i>Cornus sp.</i> , <i>Acer sp.</i>	svída, javor	30	428/2	Dobrovíz		
3395	<i>Populus sp.</i>	topol			2	428/2	Dobrovíz		
3396	<i>Populus sp.</i>	topol			1	428/2	Dobrovíz		
3397	<i>Populus sp.</i>	topol			3	428/2	Dobrovíz		
3398	<i>Ligustrum sp.</i>	ptačí zob	<i>Sambucus nigra</i>	bez černý	20	428/2	Dobrovíz		
3399	<i>Ligustrum sp.</i>	ptačí zob			1	428/2	Dobrovíz		
3400	<i>Prunus sp.</i>	slivoň			10	428/2	Dobrovíz		
3401	<i>Ligustrum sp.</i>	ptačí zob			1	428/2	Dobrovíz		
3402	<i>Ligustrum sp.</i>	ptačí zob			1	428/2	Dobrovíz		
3403	<i>Cornus sp.</i>	svída	<i>Quercus sp.</i>	dub	7	428/2	Dobrovíz		
3418	<i>Rosa sp.</i>	růže	<i>Prunus sp.</i>	slivoň	12	428/2	Dobrovíz		
3419	<i>Rosa sp.</i>	růže			6	428/2	Dobrovíz		
3420	<i>Cornus sp.</i>	svída			13	428/2	Dobrovíz		
3421	<i>Cornus sp.</i>	svída			2	1911	Hostouň u Prahy		
3422	<i>Rosa sp.</i>	růže			2	1911	Hostouň u Prahy		
3423	<i>Cornus sp.</i>	svída			1	1911	Hostouň u Prahy		

Číslo na mapě	Taxon		Doprovodný taxon		Plocha porostu (m ²)	Parcelní číslo	Katastrální území	Stromy v porostech nad 10 cm v kusech	
	Latinský název	Český název	Latinský název	Český název				10-20 cm	20-25 cm
3424	<i>Ligustrum sp.</i>	ptačí zob			1	1911	Hostouň u Prahy		
3425	<i>Rosa sp.</i>	růže			2	1911	Hostouň u Prahy		
3426	<i>Thuja sp.</i>	túje			10	1911	Hostouň u Prahy		
3427	<i>Rosa sp.</i>	růže			6	1911	Hostouň u Prahy		
3428	<i>Rosa sp.</i>	růže			1	1911	Hostouň u Prahy		
3429	<i>Rosa sp.</i>	růže			1	1911	Hostouň u Prahy		
3430	<i>Rosa sp.</i>	růže			1	1911	Hostouň u Prahy		
3431	<i>Rosa sp.</i>	růže	<i>Ligustrum sp.</i>	ptačí zob	1	1911	Hostouň u Prahy		
3432	<i>Rosa sp.</i>	růže			5	1911	Hostouň u Prahy		
3433	<i>Cornus sp.</i>	svída			26	1911	Hostouň u Prahy		
3434	<i>Rosa sp.</i>	růže			4	1911	Hostouň u Prahy		
3435	<i>Rosa sp.</i>	růže			4	1911	Hostouň u Prahy		
3436	<i>Populus sp.</i>	topol			1	1911	Hostouň u Prahy		
3437	<i>Populus sp.</i>	topol			1	1911	Hostouň u Prahy		
3438	<i>Populus sp.</i>	topol			1	473/3	Dobrovíz		
3439	<i>Populus sp.</i>	topol			3	473/3	Dobrovíz		
3440	<i>Rosa sp.</i>	růže			6	473/3	Dobrovíz		
3441	<i>Cornus sp.</i>	svída	<i>Rosa sp.</i>	růže	6	473/3	Dobrovíz		
3442	<i>Acer pseudoplatanus</i>	javor klen			1	473/3	Dobrovíz		
3443	<i>Rosa sp.</i>	růže			10	473/3	Dobrovíz		
3444	<i>Prunus sp.</i>	slivoň	<i>Rosa sp.</i>	růže	25	473/3	Dobrovíz		
3445	<i>Populus sp.</i>	topol			1	473/3	Dobrovíz		
3446	<i>Acer pseudoplatanus</i>	javor klen			1	473/3	Dobrovíz		
3447	<i>Cornus sp.</i>	svída			7	473/3	Dobrovíz		
3448	<i>Populus sp.</i>	topol			1	473/3	Dobrovíz		
3449	<i>Populus sp.</i>	topol			3	473/3	Dobrovíz		
3450	<i>Cornus sp.</i>	svída			30	473/3	Dobrovíz		
3451	<i>Rosa sp.</i>	růže			22	473/3	Dobrovíz		
3452	<i>Populus sp.</i>	topol			3	473/3	Dobrovíz		
3453	<i>Populus sp.</i>	topol			35	473/3	Dobrovíz	6	2
3454	<i>Rosa sp.</i>	růže			2	473/3	Dobrovíz		
3455	<i>Rosa sp.</i>	růže			1	473/3	Dobrovíz		
3456	<i>Cornus sp.</i>	svída			2	473/3	Dobrovíz		

Číslo na mapě	Taxon		Doprovodný taxon		Plocha porostu (m ²)	Parcelní číslo	Katastrální území	Stromy v porostech nad 10 cm v kusech	
	Latinský název	Český název	Latinský název	Český název				10-20 cm	20-25 cm
3457	<i>Cornus sp.</i>	svída			3	473/3	Dobrovíz		
3458	<i>Rosa sp.</i>	růže			10	473/3	Dobrovíz		
3459	<i>Populus sp.</i>	topol			1	473/3	Dobrovíz		
3460	<i>Populus sp.</i>	topol			3	473/3	Dobrovíz		
3461	<i>Populus sp.</i>	topol			6	2640	Hostouň u Prahy		
3462	<i>Cornus sp.</i>	svída			2	2640	Hostouň u Prahy		
3463	<i>Rosa sp.</i>	růže	<i>Cornus sp.</i>	svída	6	2640	Hostouň u Prahy		
3464	<i>Populus sp.</i>	topol			3	2640	Hostouň u Prahy		
3465	<i>Rosa sp.</i>	růže			12	489/2	Dobrovíz		
3466	<i>Quercus sp.</i>	dub			1	489/2	Dobrovíz		
3467	<i>Populus sp.</i>	topol	<i>Acer pseudoplatanus</i>	javor klen	3	489/2	Dobrovíz		
3468	<i>Acer sp.</i>	javor			3	489/2	Dobrovíz		
3469	<i>Cornus sp.</i>	svída	<i>Rosa sp.</i>	růže	20	489/2	Dobrovíz		
3470	<i>Rosa sp.</i>	růže			4	489/2	Dobrovíz		
3471	<i>Populus sp.</i>	topol			1	489/2	Dobrovíz		
3472	<i>Populus sp.</i>	topol			2	489/2	Dobrovíz		
3473	<i>Rosa sp.</i>	růže			1	489/2	Dobrovíz		
3474	<i>Populus sp.</i>	topol			1	489/2	Dobrovíz		
3475	<i>Populus sp.</i>	topol			1	489/2	Dobrovíz		
3476	<i>Salix sp.</i>	vrba			3	489/2	Dobrovíz		
3477	<i>Populus sp.</i>	topol			2	489/2	Dobrovíz		
3478	<i>Populus sp.</i>	topol			1	489/2	Dobrovíz		
3479	<i>Acer sp.</i>	javor			3	489/2	Dobrovíz		
3480	<i>Populus sp.</i>	topol			3	489/2	Dobrovíz		
3481	<i>Thuja sp.</i>	túje			1	489/2	Dobrovíz		
3482	<i>Ligustrum sp.</i>	ptačí zob			7	489/2	Dobrovíz		
3483	<i>Populus sp.</i>	topol			10	489/2	Dobrovíz		
3484	<i>Populus sp.</i>	topol			3	489/2	Dobrovíz		
3485	<i>Thuja sp.</i>	túje			20	269/10	Litovice		
3486	<i>Fraxinus excelsior</i>	jasan ztepilý			2	269/3	Litovice		
3487	<i>Prunus sp.</i>	slivoň			18	269/3	Litovice		
3488	<i>Prunus sp.</i>	slivoň			4	269/3	Litovice		
3489	<i>Juglans sp.</i>	ořešák	<i>Fraxinus excelsior</i>	jasan ztepilý	10	269/3	Litovice		

Číslo na mapě	Taxon		Doprovodný taxon		Plocha porostu (m ²)	Parcelní číslo	Katastrální území	Stromy v porostech nad 10 cm v kusech	
	Latinský název	Český název	Latinský název	Český název				10-20 cm	20-25 cm
3490*	<i>Prunus sp.</i>	slivoň	<i>Juglans sp., Acer negundo</i>	ořešák, javor jasanolistý	25	350/2	Litovice		
3491	<i>Prunus sp.</i>	slivoň	<i>Fraxinus excelsior, Juglans sp.</i>	jasan ztepilý, ořešák	30	269/3	Litovice		
3492	<i>Rosa sp.</i>	růže			1	269/3	Litovice		
3493	<i>Sambucus nigra</i>	bez černý			2	269/3	Litovice		
3494	<i>Prunus sp.</i>	slivoň			2	269/3	Litovice		
3495	<i>Sambucus nigra</i>	bez černý			2	269/3	Litovice		
3496	<i>Juglans sp.</i>	ořešák			6	269/3	Litovice		
3497	<i>Juglans sp.</i>	ořešák			2	269/3	Litovice		
3498	<i>Sambucus nigra</i>	bez černý			3	269/3	Litovice		
3499	<i>Juglans sp.</i>	ořešák			4	269/3	Litovice		
3500	<i>Sambucus nigra</i>	bez černý			2	269/3	Litovice		
3501	<i>Robinia pseudoacacia</i>	trnovník akát			2	269/3	Litovice		
3502	<i>Sambucus nigra</i>	bez černý			4	269/3	Litovice		
3503	<i>Prunus sp.</i>	slivoň			10	269/3	Litovice		
3504	<i>Prunus sp.</i>	slivoň			1	269/3	Litovice		
3505	<i>Rosa sp.</i>	růže			1	269/3	Litovice		
3506	<i>Acer negundo</i>	javor jasanolistý			4	269/3	Litovice		
3507	<i>Prunus sp.</i>	slivoň			1	269/3	Litovice		
3508	<i>Juglans sp.</i>	ořešák			2	269/3	Litovice		
3509	<i>Acer negundo</i>	javor jasanolistý			1	269/3	Litovice		
3510	<i>Sambucus nigra</i>	bez černý			2	269/3	Litovice		
3511	<i>Juglans sp.</i>	ořešák			2	269/3	Litovice		
3512	<i>Sambucus nigra</i>	bez černý			1	269/3	Litovice		
3513	<i>Sambucus nigra</i>	bez černý			2	269/3	Litovice		
3514	<i>Cornus sp.</i>	svída			2	269/3	Litovice		
3515	<i>Prunus sp.</i>	slivoň			3	269/3	Litovice		
3516	<i>Prunus sp.</i>	slivoň			2	269/3	Litovice		
3517	<i>Juglans sp.</i>	ořešák			3	269/3	Litovice		
3518	<i>Sambucus nigra</i>	bez černý			2	269/3	Litovice		
3519	<i>Prunus sp.</i>	slivoň			1	269/3	Litovice		
3520	<i>Prunus sp.</i>	slivoň			12	269/3	Litovice		
3521	<i>Prunus sp.</i>	slivoň			2	1879/1	Pavlov u Unhoště		
3522	<i>Prunus sp.</i>	slivoň			1	1879/1	Pavlov u Unhoště		

Číslo na mapě	Taxon		Doprovodný taxon		Plocha porostu (m ²)	Parcelní číslo	Katastrální území	Stromy v porostech nad 10 cm v kusech	
	Latinský název	Český název	Latinský název	Český název				10-20 cm	20-25 cm
3523	<i>Acer sp.</i>	javor			1	1879/1	Pavlov u Unhoště		
3524	<i>Acer sp.</i>	javor			1	1879/1	Pavlov u Unhoště		
3525	<i>Acer sp.</i>	javor			1	1879/1	Pavlov u Unhoště		
3526	<i>Acer sp.</i>	javor	<i>Prunus sp.</i>	slivoň	2	1879/1	Pavlov u Unhoště		
3527	<i>Acer sp.</i>	javor			1	1879/1	Pavlov u Unhoště		
3528	<i>Prunus sp.</i>	slivoň			4	280/2	Velké Přitočno		
3529	<i>Acer pseudoplatanus</i>	javor klen	<i>Prunus sp.</i>	slivoň	8	280/2	Velké Přitočno	1	
3530	<i>Prunus sp.</i>	slivoň			17	280/2	Velké Přitočno	1	
3531	<i>Prunus sp.</i>	slivoň			9	280/2	Velké Přitočno		
3532	<i>Prunus sp.</i>	slivoň			11	280/2	Velké Přitočno		
3533	<i>Prunus sp.</i>	slivoň	<i>Prunus avium</i>	třešeň obecná	10	280/2	Velké Přitočno		
3534	<i>Malus sp.</i>	jabloň			2	280/2	Velké Přitočno		
3535	<i>Prunus sp.</i>	slivoň			14	280/2	Velké Přitočno	1	
3536	<i>Salix sp.</i>	vrba			8	280/9	Velké Přitočno	2	
3537	<i>Rosa sp.</i>	růže			14	280/9	Velké Přitočno		
3538	<i>Prunus sp.</i>	slivoň			24	230/1	Velké Přitočno		
3539	<i>Sorbus sp.</i>	jeřáb	<i>Rhus typhina</i>	škumpa očetná	24	230/1	Velké Přitočno		
3540	<i>Prunus sp.</i>	slivoň			4	230/1	Velké Přitočno		
3541	<i>Prunus sp.</i>	slivoň	<i>Juglans sp.</i>	ořešák	19	261/7	Velké Přitočno		
3542	<i>Sambucus nigra</i>	bez černý			4	261/7	Velké Přitočno		
3543	<i>Rosa sp.</i>	růže			9	261/7	Velké Přitočno		
3544	<i>Rosa sp.</i>	růže			5	261/7	Velké Přitočno		
3545	<i>Prunus sp.</i>	slivoň			10	230/1	Velké Přitočno		
3546	<i>Prunus avium</i>	třešeň obecná			5	230/1	Velké Přitočno		
3547*	<i>Prunus avium</i>	třešeň obecná	<i>Prunus sp.</i>	slivoň	7	230/1	Velké Přitočno		
					10	230/3	Velké Přitočno		
3548*	<i>Caragana arborescens</i>	čimišník stromovitý			7	261/1	Velké Přitočno		
					10	230/3	Velké Přitočno		
3549	<i>Picea sp.</i>	smrk			3	230/3	Velké Přitočno		
3550	<i>Malus sp.</i>	jabloň			2	230/3	Velké Přitočno	1	
3551	<i>Sambucus nigra</i>	bez černý			3	230/1	Velké Přitočno		
3552	<i>Prunus sp.</i>	slivoň			1	261/1	Velké Přitočno		
3553*	<i>Sambucus nigra</i>	bez černý			3	242/1	Velké Přitočno		

Číslo na mapě	Taxon		Doprovodný taxon		Plocha porostu (m ²)	Parcelní číslo	Katastrální území	Stromy v porostech nad 10 cm v kusech	
	Latinský název	Český název	Latinský název	Český název				10-20 cm	20-25 cm
					2	230/1	Velké Přítočno		
3554*	<i>Fraxinus excelsior</i>	jasan ztepilý	<i>Rosa sp.</i>	růže	1	265/6	Velké Přítočno	1	2
					28	363/2	Velké Přítočno		
					2	3291/6	Velké Přítočno		
3555	<i>Prunus sp.</i>	slivoň			14	3292	Kročehlavy		
3556	<i>Prunus sp.</i>	slivoň			6	3292	Kročehlavy		
3557	<i>Sambucus nigra</i>	bez černý			3	3293/12	Kročehlavy		
3558	<i>Malus sp.</i>	jabloň			4	230/1	Velké Přítočno		
3559	<i>Rosa sp.</i>	růže			4	230/1	Velké Přítočno		
3560	<i>Rosa sp.</i>	růže			16	256/9	Velké Přítočno		
3561	<i>Prunus sp.</i>	slivoň			6	230/1	Velké Přítočno		
3562	<i>Sambucus nigra</i>	bez černý			4	230/1	Velké Přítočno		
3563	<i>Salix caprea</i>	vrba jíva			4	230/1	Velké Přítočno		
3564	<i>Juglans sp.</i>	ořešák			6	230/1	Velké Přítočno		
3565	<i>Sambucus nigra</i>	bez černý			3	230/1	Velké Přítočno		
3566	<i>Rosa sp.</i>	růže			3	230/1	Velké Přítočno		
3567	<i>Sambucus nigra</i>	bez černý			26	318/2	Malé Přítočno		
3568	<i>Sambucus nigra</i>	bez černý			4	317/2	Malé Přítočno	3	
3569	<i>Syringa vulgaris</i>	šeřík obecný			6	317/2	Malé Přítočno		
3570	<i>Malus sp.</i>	jabloň	<i>Prunus sp.</i>	slivoň	8	317/2	Malé Přítočno	5	
3571	<i>Malus sp.</i>	jabloň			4	58/1	Pletený Újezd		1
3572	<i>Malus sp.</i>	jabloň			4	58/1	Pletený Újezd		
3573	<i>Prunus avium</i>	třešeň obecná			6	58/3	Pletený Újezd		
3574	<i>Rosa sp.</i>	růže			7	355/1	Malé Přítočno		
3575	<i>Rosa sp.</i>	růže	<i>Sambucus nigra</i>	bez černý	9	355/1	Malé Přítočno		
3576	<i>Rosa sp.</i>	růže			4	46/7	Pletený Újezd		
3577	<i>Rosa sp.</i>	růže			4	40/1	Pletený Újezd		
3578	<i>Acer pseudoplatanus</i>	javor klen			6	40/1	Pletený Újezd		
3579	<i>Juglans sp.</i>	ořešák			4	40/1	Pletený Újezd		
3580	<i>Juglans sp.</i>	ořešák			4	40/1	Pletený Újezd		
3581	<i>Sambucus nigra</i>	bez černý			6	40/1	Pletený Újezd		
3582	<i>Sambucus nigra</i>	bez černý			6	39/3	Pletený Újezd		
3583	<i>Sambucus nigra</i>	bez černý			3	40/1	Pletený Újezd		

Číslo na mapě	Taxon		Doprovodný taxon		Plocha porostu (m ²)	Parcelní číslo	Katastrální území	Stromy v porostech nad 10 cm v kusech	
	Latinský název	Český název	Latinský název	Český název				10-20 cm	20-25 cm
3584	<i>Sambucus nigra</i>	bez černý			3	40/1	Pletený Újezd		
3585	<i>Sambucus nigra</i>	bez černý			6	40/1	Pletený Újezd		
3586	<i>Sambucus nigra</i>	bez černý			4	40/1	Pletený Újezd		
3587	<i>Sambucus nigra</i>	bez černý			5	40/1	Pletený Újezd		
3588	<i>Rosa sp.</i>	růže			4	40/1	Pletený Újezd		
3589	<i>Sambucus nigra</i>	bez černý			4	40/1	Pletený Újezd		
3590	<i>Rosa sp.</i>	růže			7	40/1	Pletený Újezd		
3591	<i>Rosa sp.</i>	růže			3	159/1	Malé Přítočno		
3592	<i>Prunus sp.</i>	slivoň			6	159/1	Malé Přítočno		
3593	<i>Acer pseudoplatanus</i>	javor klen			8	159/1	Malé Přítočno		
3594	<i>Acer pseudoplatanus</i>	javor klen			4	159/1	Malé Přítočno		
3595*	<i>Rosa sp.</i>	růže			8	308/7	Malé Přítočno		
					27	308/4	Malé Přítočno		
3596*	<i>Sambucus nigra</i>	bez černý			5	240/3	Malé Přítočno		
					4	308/7	Malé Přítočno		
					21	308/4	Malé Přítočno		
3597*	<i>Sambucus nigra</i>	bez černý			8	308/7	Malé Přítočno		
					3	308/4	Malé Přítočno		
3598*	<i>Sambucus nigra</i>	bez černý			4	240/2	Malé Přítočno		
					1	240/3	Malé Přítočno		
					7	308/4	Malé Přítočno		
3599	<i>Sambucus nigra</i>	bez černý			5	308/4	Malé Přítočno		
3600	<i>Alnus glutinosa</i>	olše lepkavá			4	308/4	Malé Přítočno		
3601	<i>Sambucus nigra</i>	bez černý			16	308/4	Malé Přítočno		
3602	<i>Sambucus nigra</i>	bez černý			4	240/2	Malé Přítočno		
3603	<i>Rosa sp.</i>	růže			5	159/1	Malé Přítočno		
3604	<i>Sambucus nigra</i>	bez černý			4	159/1	Malé Přítočno		
3605	<i>Rosa sp.</i>	růže			4	159/1	Malé Přítočno		
3606	<i>Rosa sp.</i>	růže			6	159/1	Malé Přítočno		
3607	<i>Corylus avellana</i>	líška obecná			4	159/1	Malé Přítočno		
3608	<i>Sambucus nigra</i>	bez černý			35	159/31	Malé Přítočno		
3609	<i>Rosa sp.</i>	růže			4	253/10	Malé Přítočno		
3610	<i>Sambucus nigra</i>	bez černý			4	159/32	Malé Přítočno		

Číslo na mapě	Taxon		Doprovodný taxon		Plocha porostu (m ²)	Parcelní číslo	Katastrální území	Stromy v porostech nad 10 cm v kusech	
	Latinský název	Český název	Latinský název	Český název				10-20 cm	20-25 cm
3611	<i>Juglans sp.</i>	orešák			4	159/32	Malé Přítočno		
3612	<i>Rosa sp.</i>	růže			8	253/10	Malé Přítočno		
3613	<i>Prunus sp.</i>	slivoň			5	253/10	Malé Přítočno		
3614	<i>Sambucus nigra</i>	bez černý			6	159/1	Malé Přítočno		
3615	<i>Juglans sp.</i>	orešák			5	159/32	Malé Přítočno		
3616	<i>Sambucus nigra</i>	bez černý	<i>Prunus sp.</i>	slivoň	8	159/1	Malé Přítočno		
3617	<i>Sambucus nigra</i>	bez černý	<i>Prunus sp.</i>	slivoň	12	253/10	Malé Přítočno		
3618	<i>Rosa sp.</i>	růže			22	253/10	Malé Přítočno		
3619	<i>Rosa sp.</i>	růže			16	253/10	Malé Přítočno		
3620	<i>Rosa sp.</i>	růže			4	159/34	Malé Přítočno		
3621	<i>Prunus sp.</i>	slivoň	<i>Rosa sp.</i>	růže	6	253/10	Malé Přítočno		
3622	<i>Sambucus nigra</i>	bez černý			6	159/34	Malé Přítočno		
3623	<i>Sambucus nigra</i>	bez černý			5	159/1	Malé Přítočno		
3624	<i>Sambucus nigra</i>	bez černý	<i>Prunus sp.</i>	slivoň	38	159/34	Malé Přítočno		
3625	<i>Rosa sp.</i>	růže	<i>Prunus sp.</i>	slivoň	19	159/34	Malé Přítočno		
3626	<i>Prunus sp.</i>	slivoň			5	159/34	Malé Přítočno		
3627	<i>Prunus sp.</i>	slivoň			4	159/1	Malé Přítočno		
3628	<i>Prunus sp.</i>	slivoň			3	159/1	Malé Přítočno		
3629	<i>Rosa sp.</i>	růže			8	253/10	Malé Přítočno		
3630	<i>Rosa sp.</i>	růže			9	253/10	Malé Přítočno		
3631	<i>Rosa sp.</i>	růže			4	253/10	Malé Přítočno		
3632	<i>Rosa sp.</i>	růže			2	253/10	Malé Přítočno		
3633	<i>Rosa sp.</i>	růže			5	253/10	Malé Přítočno		
3634	<i>Prunus sp.</i>	slivoň	<i>Rosa sp.</i>	růže	16	159/34	Malé Přítočno		
3635	<i>Prunus sp.</i>	slivoň			4	159/35	Malé Přítočno		
3636	<i>Prunus sp.</i>	slivoň			8	159/35	Malé Přítočno		
3637	<i>Crataegus sp.</i>	hloh			15	253/12	Malé Přítočno		
3638	<i>Rosa sp.</i>	růže			5	159/1	Malé Přítočno		
3639	<i>Sambucus nigra</i>	bez černý			3	159/1	Malé Přítočno		
3640	<i>Sambucus nigra</i>	bez černý			4	159/1	Malé Přítočno		
3641	<i>Rosa sp.</i>	růže	<i>Malus sp.</i>	jabloň	7	159/1	Malé Přítočno		
3642	<i>Prunus sp.</i>	slivoň			4	159/1	Malé Přítočno		
3643	<i>Sambucus nigra</i>	bez černý			5	159/1	Malé Přítočno		

Číslo na mapě	Taxon		Doprovodný taxon		Plocha porostu (m ²)	Parcelní číslo	Katastrální území	Stromy v porostech nad 10 cm v kusech	
	Latinský název	Český název	Latinský název	Český název				10-20 cm	20-25 cm
3644	<i>Rosa sp.</i>	růže			12	159/1	Malé Přítočno		
3645	<i>Crataegus sp.</i>	hloh			4	159/1	Malé Přítočno		
3646	<i>Prunus sp.</i>	slivoň	<i>Sambucus nigra</i>	bez černý	17	253/12	Malé Přítočno		
3647	<i>Rosa sp.</i>	růže			9	159/1	Malé Přítočno		
3648	<i>Rosa sp.</i>	růže			6	253/12	Malé Přítočno		
3649	<i>Prunus sp.</i>	slivoň			5	253/12	Malé Přítočno	1	
3650	<i>Rosa sp.</i>	růže			4	159/1	Malé Přítočno		
3651	<i>Sambucus nigra</i>	bez černý			5	253/12	Malé Přítočno		
3652	<i>Prunus sp.</i>	slivoň	<i>Sambucus nigra</i>	bez černý	11	253/12	Malé Přítočno		
3653*	<i>Sambucus nigra</i>	bez černý	<i>Quercus sp.</i>	dub	10	345/2	Malé Přítočno	1	
					9	253/15	Malé Přítočno		
3654*	<i>Rosa sp.</i>	růže			2	345/1	Malé Přítočno		
					3	345/7	Malé Přítočno		
3655	<i>Sambucus nigra</i>	bez černý			7	159/1	Malé Přítočno		
3656*	<i>Sambucus nigra</i>	bez černý			7	159/22	Malé Přítočno		
					5	159/41	Malé Přítočno		
3657	<i>Sambucus nigra</i>	bez černý			3	159/14	Malé Přítočno	2	
3658	<i>Crataegus sp.</i>	hloh			7	159/14	Malé Přítočno	1	
3659	<i>Acer platanooides</i>	javor mléč	<i>Rosa sp., Sambucus nigra</i>	růže, bez černý	11	159/14	Malé Přítočno	1	
3660	<i>Acer platanooides</i>	javor mléč			6	159/14	Malé Přítočno		
3661	<i>Juglans sp.</i>	ořešák	<i>Sambucus nigra, Crataegus sp.</i>	bez černý, hloh	24	159/14	Malé Přítočno		
3662	<i>Sambucus nigra</i>	bez černý			18	159/14	Malé Přítočno		
3663	<i>Sambucus nigra</i>	bez černý	<i>Juglans sp.</i>	ořešák	12	159/14	Malé Přítočno		
3664	<i>Rosa sp.</i>	růže			5	159/14	Malé Přítočno		
3665	<i>Sambucus nigra</i>	bez černý			6	159/14	Malé Přítočno		
3666	<i>Sambucus nigra</i>	bez černý			6	159/14	Malé Přítočno		
3667	<i>Malus sp.</i>	jabloň			3	159/14	Malé Přítočno		
3668	<i>Sambucus nigra</i>	bez černý			6	346/1	Malé Přítočno		
3669	<i>Cornus sp.</i>	svída			8	159/51	Malé Přítočno		
3670	<i>Salix sp.</i>	vrba	<i>Sambucus nigra</i>	bez černý	10	159/51	Malé Přítočno		
3671	<i>Cornus sp.</i>	svída			6	159/14	Malé Přítočno		
3672	<i>Prunus sp.</i>	slivoň			9	159/14	Malé Přítočno		
3673	<i>Prunus sp.</i>	slivoň			5	159/14	Malé Přítočno		

Číslo na mapě	Taxon		Doprovodný taxon		Plocha porostu (m ²)	Parcelní číslo	Katastrální území	Stromy v porostech nad 10 cm v kusech	
	Latinský název	Český název	Latinský název	Český název				10-20 cm	20-25 cm
3674	<i>Rosa sp.</i>	růže			4	159/28	Malé Přítočno		
3675	<i>Prunus sp.</i>	slivoň			12	159/28	Malé Přítočno		
3676	<i>Rosa sp.</i>	růže			4	159/28	Malé Přítočno		
3677	<i>Rosa sp.</i>	růže			9	159/44	Malé Přítočno		
3678	<i>Rosa sp.</i>	růže			4	159/44	Malé Přítočno		
3679	<i>Rosa sp.</i>	růže			4	159/44	Malé Přítočno		
3680	<i>Rosa sp.</i>	růže			2	159/44	Malé Přítočno		
3681	<i>Prunus sp.</i>	slivoň			10	159/14	Malé Přítočno		1
3682	<i>Juglans sp.</i>	ořešák			3	159/14	Malé Přítočno		
3683	<i>Prunus sp.</i>	slivoň			12	3291/16	Kročehlavy		
3684	<i>Picea abies</i>	smrk ztepilý	<i>Picea pungens</i>	smrk pichlavý	6	3293/1	Kročehlavy		
3685	<i>Sambucus nigra</i>	bez černý			23	3307/23	Kročehlavy		
3686	<i>Acer pseudoplatanus</i>	javor klen			8	3293/1	Kročehlavy		
3687	<i>Sambucus nigra</i>	bez černý			18	3293/1	Kročehlavy		
3688	<i>Sambucus nigra</i>	bez černý			16	3307/23	Kročehlavy		
3689	<i>Acer pseudoplatanus</i>	javor klen			8	3307/23	Kročehlavy		
3690	<i>Sambucus nigra</i>	bez černý			9	3307/23	Kročehlavy		
3691	<i>Sambucus nigra</i>	bez černý			13	3307/23	Kročehlavy		
3692	<i>Sambucus nigra</i>	bez černý			6	3309	Kročehlavy		
3693	<i>Acer pseudoplatanus</i>	javor klen			11	3309	Kročehlavy		
3695	<i>Acer pseudoplatanus</i>	javor klen			2	3293/1	Kročehlavy		
3696	<i>Rosa sp.</i>	růže			4	3293/1	Kročehlavy		
3697	<i>Prunus sp.</i>	slivoň			3	3293/1	Kročehlavy		
3699	<i>Acer pseudoplatanus</i>	javor klen			3	3293/1	Kročehlavy	1	
3700	<i>Acer pseudoplatanus</i>	javor klen			3	3293/1	Kročehlavy	2	
3701	<i>Rosa sp.</i>	růže			4	3293/1	Kročehlavy		
3702	<i>Acer pseudoplatanus</i>	javor klen			5	3293/1	Kročehlavy	2	
3703	<i>Prunus sp.</i>	slivoň			6	3294/8	Kročehlavy		
3704	<i>Juglans sp.</i>	ořešák			5	3293/12	Kročehlavy	1	
3705	<i>Juglans sp.</i>	ořešák			2	3293/12	Kročehlavy		
3706	<i>Prunus sp.</i>	slivoň			8	3293/12	Kročehlavy		
3707	<i>Prunus sp.</i>	slivoň			7	254/19	Velké Přítočno		
3708*	<i>Prunus sp.</i>	slivoň			6	355/1	Velké Přítočno		

Číslo na mapě	Taxon		Doprovodný taxon		Plocha porostu (m ²)	Parcelní číslo	Katastrální území	Stromy v porostech nad 10 cm v kusech	
	Latinský název	Český název	Latinský název	Český název				10-20 cm	20-25 cm
					1	3294/4	Velké Přítočno		
					3	3294/7	Velké Přítočno		
3709	<i>Acer pseudoplatanus</i>	javor klen			6	254/4	Velké Přítočno	1	
3710*	<i>Thuja sp.</i>	túje			5	355/1	Velké Přítočno		
					2	254/14	Velké Přítočno		
3711*	<i>Acer pseudoplatanus</i>	javor klen			4	355/1	Kročehlavy	1	
					2	3294/2	Kročehlavy		
3712	<i>Betula pendula</i>	bříza bělokorá			4	3294/12	Kročehlavy		
3713	<i>Prunus avium</i>	třešeň obecná			6	3839/33	Kročehlavy		
3714*	<i>Prunus sp.</i>	slivoň			5	355/1	Velké Přítočno	11	
					5	254/12	Velké Přítočno		
3715*	<i>Prunus sp.</i>	slivoň			10	366/2	Unhošť		
					4	366/1	Unhošť		
3716	<i>Rosa sp.</i>	růže			16	366/1	Unhošť		
3717	<i>Sambucus nigra</i>	bez černý			6	366/1	Unhošť	1	
3718	<i>Pinus sp.</i>	borovice			5	366/1	Unhošť	1	
3719	<i>Pinus sp.</i>	borovice			4	366/1	Unhošť	1	
3720	<i>Sambucus nigra</i>	bez černý			21	366/1	Unhošť	2	
3721	<i>Thuja sp.</i>	túje			4	366/1	Unhošť		
3722	<i>Thuja sp.</i>	túje			4	366/1	Unhošť	1	
3723	<i>Sambucus nigra</i>	bez černý			4	179/1	Malé Přítočno		
3724	<i>Thuja sp.</i>	túje			7	179/7	Malé Přítočno		
3725	<i>Sambucus nigra</i>	bez černý			12	179/7	Malé Přítočno	1	
3726	<i>Rosa sp.</i>	růže	<i>Crataegus sp.</i>	hloh	12	179/1	Malé Přítočno		
3727	<i>Rosa sp.</i>	růže			5	179/1	Malé Přítočno		
3731	<i>Sambucus nigra</i>	bez černý			33	174/1	Malé Přítočno		
3733	<i>Rosa sp.</i>	růže			8	335/31	Malé Přítočno		
3734	<i>Rosa sp.</i>	růže			6	143/13	Malé Přítočno		
3735	<i>Prunus sp.</i>	slivoň			6	335/39	Malé Přítočno		
3736	<i>Cornus sp.</i>	svída			5	335/39	Malé Přítočno		
3737	<i>Salix caprea</i>	vrba jíva			8	159/51	Malé Přítočno	1	
3738	<i>Rosa sp.</i>	růže			6	159/51	Malé Přítočno		
3739	<i>Malus sp.</i>	jabloň			5	159/51	Malé Přítočno	1	

Číslo na mapě	Taxon		Doprovodný taxon		Plocha porostu (m ²)	Parcelní číslo	Katastrální území	Stromy v porostech nad 10 cm v kusech	
	Latinský název	Český název	Latinský název	Český název				10-20 cm	20-25 cm
3740	<i>Crataegus sp.</i>	hloh			4	159/51	Malé Přítočno		
3741	<i>Prunus avium</i>	třešeň obecná			6	159/51	Malé Přítočno		
3742	<i>Tamarix sp.</i>	tamaryšek			6	159/14	Malé Přítočno	3	
3743	<i>Rosa sp.</i>	růže			6	159/14	Malé Přítočno		
3744	<i>Sambucus nigra</i>	bez černý			17	159/14	Malé Přítočno		
3745	<i>Sambucus nigra</i>	bez černý	<i>Mahonia sp.</i>	mahónie	22	159/14	Malé Přítočno		
3746	<i>Rosa sp.</i>	růže			8	159/45	Malé Přítočno		
3747	<i>Sambucus nigra</i>	bez černý			4	159/45	Malé Přítočno		
3748	<i>Sambucus nigra</i>	bez černý			5	159/14	Malé Přítočno		
3749	<i>Viburnum sp.</i>	kalina			3	159/47	Malé Přítočno		
3750	<i>Thuja sp.</i>	túje			6	159/50	Malé Přítočno		
3751	<i>Ulmus sp.</i>	jilm			26	159/50	Malé Přítočno	6	
3752	<i>Pinus sp.</i>	borovice			4	159/50	Malé Přítočno		
3753	<i>Populus sp.</i>	topol	<i>Pinus sp, Chamaecytisus sp.</i>	borovice, čilimník	39	159/52	Malé Přítočno		
3754	<i>Pinus sp.</i>	borovice			2	159/52	Malé Přítočno		
3755	<i>Picea abies</i>	smrk ztepilý			5	159/14	Malé Přítočno		
3756	<i>Thuja sp.</i>	túje			5	159/14	Malé Přítočno		
3757	<i>Thuja sp.</i>	túje			4	159/52	Malé Přítočno		
3758	<i>Chamaecytisus sp.</i>	čilimník	<i>Pinus sylvestris</i>	borovice lesní	4	159/52	Malé Přítočno	1	
3759	<i>Mahonia sp.</i>	mahónie			8	159/52	Malé Přítočno		
3760	<i>Chamaecytisus sp.</i>	čilimník	<i>Syringa vulgaris, Thuja sp.</i>	šeřík obecný, túje	12	159/14	Malé Přítočno	2	
3761	<i>Picea abies</i>	smrk ztepilý			1	159/52	Malé Přítočno	1	
3762	<i>Forsythia sp.</i>	zlatice			2	164/11	Malé Přítočno		
3763	<i>Ligustrum sp.</i>	ptačí zob	<i>Spiraea sp.</i>	tavolník	12	164/11	Malé Přítočno		
3764	<i>Thuja sp.</i>	túje			8	134/2	Malé Přítočno		
3765	<i>Prunus sp.</i>	slivoň			4	650	Dolany u Kladna	1	
3766	<i>Crataegus sp.</i>	hloh			4	650	Dolany u Kladna		
3767	<i>Crataegus sp.</i>	hloh			5	650	Dolany u Kladna	1	
3768	<i>Rosa sp.</i>	růže			4	649	Dolany u Kladna		
3769	<i>Rosa sp.</i>	růže			6	649	Dolany u Kladna		
3770	<i>Crataegus sp.</i>	hloh			5	649	Dolany u Kladna		
3771	<i>Sambucus nigra</i>	bez černý			6	649	Dolany u Kladna		
3772	<i>Rosa sp.</i>	růže			6	649	Dolany u Kladna		

Číslo na mapě	Taxon		Doprovodný taxon		Plocha porostu (m ²)	Parcelní číslo	Katastrální území	Stromy v porostech nad 10 cm v kusech	
	Latinský název	Český název	Latinský název	Český název				10-20 cm	20-25 cm
3773	<i>Sambucus nigra</i>	bez černý			9	642	Dolany u Kladna	2	
3774	<i>Rosa sp.</i>	růže			6	642	Dolany u Kladna		
3775	<i>Rosa sp.</i>	růže			5	642	Dolany u Kladna		
3776	<i>Sambucus nigra</i>	bez černý			6	642	Dolany u Kladna		
3777	<i>Sambucus nigra</i>	bez černý			11	642	Dolany u Kladna	2	
3778	<i>Sambucus nigra</i>	bez černý			4	642	Dolany u Kladna	1	
3779	<i>Rosa sp.</i>	růže			7	640	Dolany u Kladna		
3780	<i>Sambucus nigra</i>	bez černý			4	640	Dolany u Kladna		
3781	<i>Cornus sp.</i>	svída			11	640	Dolany u Kladna		
3782	<i>Sambucus nigra</i>	bez černý			12	640	Dolany u Kladna		
3783	<i>Sambucus nigra</i>	bez černý			8	640	Dolany u Kladna		
3784	<i>Sambucus nigra</i>	bez černý			4	641	Dolany u Kladna		
3785	<i>Rosa sp.</i>	růže			5	641	Dolany u Kladna		
3786	<i>Sambucus nigra</i>	bez černý			4	483/1	Pavlov u Unhoště		
3787	<i>Rosa sp.</i>	růže			4	444	Pavlov u Unhoště		
3788	<i>Sambucus nigra</i>	bez černý			2	483/1	Pavlov u Unhoště		
3789	<i>Rosa sp.</i>	růže			16	1880/1	Pavlov u Unhoště		
3790	<i>Rosa sp.</i>	růže			3	1880/1	Pavlov u Unhoště		
3791	<i>Sambucus nigra</i>	bez černý			4	483/1	Pavlov u Unhoště		
3792	<i>Rosa sp.</i>	růže			5	483/1	Pavlov u Unhoště		
3793	<i>Sambucus nigra</i>	bez černý			4	483/1	Pavlov u Unhoště		
3794	<i>Rosa sp.</i>	růže	<i>Crataegus sp.</i>	hloh	9	1904/47	Pavlov u Unhoště		
3795	<i>Rosa sp.</i>	růže			4	1904/47	Pavlov u Unhoště		
3796	<i>Acer sp.</i>	javor			4	483/1	Pavlov u Unhoště		
3797	<i>Sambucus nigra</i>	bez černý			5	1904/47	Pavlov u Unhoště		
3798	<i>Juglans sp.</i>	ořešák			4	1904/49	Pavlov u Unhoště		
3799	<i>Populus sp.</i>	topol			3	1904/49	Pavlov u Unhoště		
3800	<i>Populus sp.</i>	topol			5	1904/48	Pavlov u Unhoště		
3801	<i>Acer sp.</i>	javor	<i>Sambucus nigra</i>	bez černý	9	492/9	Pavlov u Unhoště		
3802	<i>Salix sp.</i>	vrba			5	492/4	Pavlov u Unhoště		
3803*	<i>Salix sp.</i>	vrba	<i>Juglans sp.</i>	ořešák	16	492/3	Pavlov u Unhoště		
					22	505/15	Pavlov u Unhoště		
3804*	<i>Sorbus sp.</i>	jeřáb			6	492/3	Pavlov u Unhoště		

Číslo na mapě	Taxon		Doprovodný taxon		Plocha porostu (m ²)	Parcelní číslo	Katastrální území	Stromy v porostech nad 10 cm v kusech	
	Latinský název	Český název	Latinský název	Český název				10-20 cm	20-25 cm
					8	1892/4	Pavlov u Unhoště		
3805	<i>Tilia sp.</i>	lípa			6	482/26	Pavlov u Unhoště	1	
3806	<i>Acer sp.</i>	javor			5	483/1	Pavlov u Unhoště		
3807	<i>Acer sp.</i>	javor			2	483/1	Pavlov u Unhoště		
3808	<i>Juglans sp.</i>	ořešák			3	483/1	Pavlov u Unhoště		
3809	<i>Ligustrum sp.</i>	ptačí zob	<i>Morus alba</i>	morušovník bílý	5	1889/1	Pavlov u Unhoště		
3810*	<i>Fraxinus excelsior</i>	jasan ztepilý	<i>Acer sp., Syringa vulgaris</i>	javor, šeřík obecný	2	st. 305	Pavlov u Unhoště	1	
					6	483/1	Pavlov u Unhoště		
					16	1879/1	Pavlov u Unhoště		
3811	<i>Acer sp.</i>	javor	<i>Syringa vulgaris</i>	šeřík obecný	17	483/1	Pavlov u Unhoště		
3812	<i>Sambucus nigra</i>	bez černý			16	483/1	Pavlov u Unhoště		
3813	<i>Acer sp.</i>	javor			24	483/1	Pavlov u Unhoště	3	1
3814	<i>Acer sp.</i>	javor	<i>Juglans sp.</i>	ořešák	23	484/2	Pavlov u Unhoště	2	
3815	<i>Rosa sp.</i>	růže	<i>Sambucus nigra</i>	bez černý	18	484/2	Pavlov u Unhoště		
3816	<i>Salix sp.</i>	vrba			18	484/2	Pavlov u Unhoště		
3817	<i>Populus sp.</i>	topol	<i>Rosa sp.</i>	růže	17	1903/18	Pavlov u Unhoště		
3818	<i>Rosa sp.</i>	růže			4	1903/18	Pavlov u Unhoště		
3819	<i>Rosa sp.</i>	růže			4	1903/18	Pavlov u Unhoště		
3820	<i>Rosa sp.</i>	růže			4	1903/18	Pavlov u Unhoště		
3821	<i>Rosa sp.</i>	růže			4	1903/18	Pavlov u Unhoště		
3822	<i>Rosa sp.</i>	růže			6	1903/18	Pavlov u Unhoště		
3823	<i>Malus sp.</i>	jabloň			6	1903/18	Pavlov u Unhoště		
3824	<i>Rosa sp.</i>	růže			5	483/1	Pavlov u Unhoště		
3825	<i>Rosa sp.</i>	růže			7	483/1	Pavlov u Unhoště		
3826	<i>Sambucus nigra</i>	bez černý			8	445/1	Pavlov u Unhoště		
3827	<i>Sambucus nigra</i>	bez černý			8	669	Dolany u Kladna		
3828	<i>Sambucus nigra</i>	bez černý			8	626	Dolany u Kladna		
3829	<i>Sambucus nigra</i>	bez černý			5	626	Dolany u Kladna		
3830	<i>Sambucus nigra</i>	bez černý			12	626	Dolany u Kladna	2	
3831	<i>Sambucus nigra</i>	bez černý			4	626	Dolany u Kladna	1	
3832	<i>Sambucus nigra</i>	bez černý			4	623	Dolany u Kladna	1	
3833	<i>Sambucus nigra</i>	bez černý			8	626	Dolany u Kladna	2	
3834	<i>Sambucus nigra</i>	bez černý			16	626	Dolany u Kladna	3	

Číslo na mapě	Taxon		Doprovodný taxon		Plocha porostu (m ²)	Parcelní číslo	Katastrální území	Stromy v porostech nad 10 cm v kusech	
	Latinský název	Český název	Latinský název	Český název				10-20 cm	20-25 cm
3835*	<i>Sambucus nigra</i>	bez černý			16	639	Dolany u Kladna		
					9	631	Dolany u Kladna		
3836	<i>Rosa sp.</i>	růže			3	639	Dolany u Kladna		
3837*	<i>Crataegus sp.</i>	hloh	<i>Sambucus nigra</i>	bez černý	5	639	Dolany u Kladna	2	
					32	635	Dolany u Kladna		
3838	<i>Sambucus nigra</i>	bez černý			3	159/13	Malé Přítočno	1	
3839	<i>Prunus avium</i>	třešeň obecná			6	159/13	Malé Přítočno	1	
3840	<i>Corylus avellana</i>	líška obecná			3	483/1	Pavlov u Unhoště		
3841	<i>Corylus avellana</i>	líška obecná	<i>Prunus sp.</i>	slivoň	31	483/1	Pavlov u Unhoště		
3842	<i>Juglans sp.</i>	ořešák			4	483/1	Pavlov u Unhoště		
3843	<i>Corylus avellana</i>	líška obecná			3	483/1	Pavlov u Unhoště		
3844	<i>Syringa vulgaris</i>	šeřík obecný			2	483/1	Pavlov u Unhoště		
3845	<i>Juglans sp.</i>	ořešák			6	483/1	Pavlov u Unhoště		
3846	<i>Prunus sp.</i>	slivoň			4	483/1	Pavlov u Unhoště		
3847	<i>Prunus sp.</i>	slivoň			28	483/1	Pavlov u Unhoště		
3848	<i>Prunus avium</i>	třešeň obecná			9	483/1	Pavlov u Unhoště		
3849	<i>Quercus sp.</i>	dub			4	483/1	Pavlov u Unhoště		
3850	<i>Syringa vulgaris</i>	šeřík obecný			8	483/1	Pavlov u Unhoště		
3851	<i>Sambucus nigra</i>	bez černý			3	1897/1	Pavlov u Unhoště		
3852	<i>Prunus sp.</i>	slivoň			2	413	Červený Újezd		
3853	<i>Juglans sp.</i>	ořešák			2	1897/1	Pavlov u Unhoště		
3854	<i>Juglans sp.</i>	ořešák			5	413	Červený Újezd		
3855	<i>Prunus sp.</i>	slivoň			14	1897/1	Pavlov u Unhoště	3	1
3856	<i>Juglans sp.</i>	ořešák			4	413	Červený Újezd		
3857	<i>Quercus sp.</i>	dub			2	413	Červený Újezd	1	
3858	<i>Rosa sp.</i>	růže			4	419/9	Červený Újezd		
3859	<i>Sambucus nigra</i>	bez černý			4	419/9	Červený Újezd		
3860	<i>Rosa sp.</i>	růže			6	419/9	Červený Újezd		
3861	<i>Sambucus nigra</i>	bez černý			7	419/9	Červený Újezd		
3862	<i>Juglans sp.</i>	ořešák			3	413	Červený Újezd		
3863	<i>Rosa sp.</i>	růže			5	413	Červený Újezd		
3864	<i>Sambucus nigra</i>	bez černý			3	419/9	Červený Újezd		
3865	<i>Sambucus nigra</i>	bez černý			5	419/9	Červený Újezd		

Číslo na mapě	Taxon		Doprovodný taxon		Plocha porostu (m ²)	Parcelní číslo	Katastrální území	Stromy v porostech nad 10 cm v kusech	
	Latinský název	Český název	Latinský název	Český název				10-20 cm	20-25 cm
3866	<i>Acer negundo</i>	javor jasanolistý			4	419/9	Červený Újezd		
3867*	<i>Acer negundo</i>	javor jasanolistý			14	416/1	Červený Újezd	6	
					18	419/9	Červený Újezd		
3868	<i>Acer negundo</i>	javor jasanolistý			8	419/9	Červený Újezd	4	
3869*	<i>Fraxinus excelsior</i>	jasan ztepilý	<i>Sambucus nigra</i>	bez černý	14	419/9	Červený Újezd	4	
					11	413	Červený Újezd		
3870*	<i>Sambucus nigra</i>	bez černý			5	412	Červený Újezd		
					19	414	Červený Újezd		
					6	413	Červený Újezd		
3871	<i>Sambucus nigra</i>	bez černý	<i>Acer negundo</i>	javor jasanolistý	11	412	Červený Újezd		
3872	<i>Sambucus nigra</i>	bez černý			8	412	Červený Újezd		
3873	<i>Sambucus nigra</i>	bez černý			6	412	Červený Újezd		
3874	<i>Sambucus nigra</i>	bez černý			4	405	Červený Újezd		
3875	<i>Sambucus nigra</i>	bez černý			4	397	Červený Újezd		
3876	<i>Rosa sp.</i>	růže			4	397	Červený Újezd		
3877	<i>Sambucus nigra</i>	bez černý			6	397	Červený Újezd		
3878	<i>Sambucus nigra</i>	bez černý			8	397	Červený Újezd	2	
3879	<i>Rosa sp.</i>	růže			4	397	Červený Újezd		
3880	<i>Sambucus nigra</i>	bez černý			8	397	Červený Újezd		
3881	<i>Sambucus nigra</i>	bez černý			3	396	Červený Újezd	1	
3882	<i>Sambucus nigra</i>	bez černý			4	396	Červený Újezd		
3883	<i>Rosa sp.</i>	růže			9	390	Červený Újezd		
3884	<i>Rosa sp.</i>	růže			9	390	Červený Újezd		
3885	<i>Sambucus nigra</i>	bez černý			4	390	Červený Újezd		
3886	<i>Rosa sp.</i>	růže			6	377	Červený Újezd		
3887	<i>Acer negundo</i>	javor jasanolistý			7	414	Jeneč u Prahy	2	
3888	<i>Sambucus nigra</i>	bez černý			12	415	Jeneč u Prahy	2	
3889	<i>Sambucus nigra</i>	bez černý			5	415	Jeneč u Prahy	8	
3890	<i>Sambucus nigra</i>	bez černý			6	428/2	Jeneč u Prahy	2	
3891	<i>Sambucus nigra</i>	bez černý	<i>Prunus sp.</i>	slivoň	18	433/1	Jeneč u Prahy		
3892	<i>Rosa sp.</i>	růže			5	433/1	Jeneč u Prahy		
3893	<i>Rosa sp.</i>	růže			16	433/1	Jeneč u Prahy		
3894	<i>Rosa sp.</i>	růže			18	433/1	Jeneč u Prahy		

Číslo na mapě	Taxon		Doprovodný taxon		Plocha porostu (m ²)	Parcelní číslo	Katastrální území	Stromy v porostech nad 10 cm v kusech	
	Latinský název	Český název	Latinský název	Český název				10-20 cm	20-25 cm
3895	<i>Acer negundo</i>	javor jasanolistý			4	443	Jeneč u Prahy	2	
3896	<i>Sambucus nigra</i>	bez černý			2	588/2	Jeneč u Prahy		
3897	<i>Sambucus nigra</i>	bez černý			3	588/2	Jeneč u Prahy		
3898	<i>Acer negundo</i>	javor jasanolistý			6	433/1	Jeneč u Prahy		
3899	<i>Sambucus nigra</i>	bez černý			3	520/299	Jeneč u Prahy		
3900	<i>Sambucus nigra</i>	bez černý			2	520/299	Jeneč u Prahy		
3901	<i>Sambucus nigra</i>	bez černý			3	520/299	Jeneč u Prahy		
3902	<i>Sambucus nigra</i>	bez černý			4	520/299	Jeneč u Prahy		
3903	<i>Salix caprea</i>	vrba jíva			4	520/299	Jeneč u Prahy		
3907	<i>Sambucus nigra</i>	bez černý			3	433/1	Jeneč u Prahy		
3908	<i>Sambucus nigra</i>	bez černý			4	433/1	Jeneč u Prahy		
3909	<i>Sambucus nigra</i>	bez černý			2	433/1	Jeneč u Prahy		
3910	<i>Sambucus nigra</i>	bez černý			3	454	Jeneč u Prahy		
3911	<i>Acer negundo</i>	javor jasanolistý			17	442	Jeneč u Prahy		
3912	<i>Sambucus nigra</i>	bez černý			4	597	Jeneč u Prahy		
3913	<i>Acer negundo</i>	javor jasanolistý			7	433/1	Jeneč u Prahy		
3914	<i>Sambucus nigra</i>	bez černý	<i>Prunus sp.</i>	slivoň	8	433/1	Jeneč u Prahy		
3915	<i>Sambucus nigra</i>	bez černý			9	433/1	Jeneč u Prahy		
3917	<i>Sambucus nigra</i>	bez černý			5	413	Červený Újezd		
3918	<i>Sambucus nigra</i>	bez černý			4	413	Červený Újezd	1	
3919	<i>Sambucus nigra</i>	bez černý			16	413	Červený Újezd	2	
3920	<i>Sambucus nigra</i>	bez černý			4	413	Červený Újezd		
3921	<i>Sambucus nigra</i>	bez černý			4	413	Červený Újezd		
3922	<i>Sambucus nigra</i>	bez černý			4	413	Červený Újezd		
3923	<i>Acer negundo</i>	javor jasanolistý			6	462/1	Červený Újezd		1
3924	<i>Juglans sp.</i>	ořešák			4	413	Červený Újezd	1	
3925	<i>Juglans sp.</i>	ořešák			4	413	Červený Újezd		
3926	<i>Sambucus nigra</i>	bez černý			6	413	Červený Újezd		
3927	<i>Acer negundo</i>	javor jasanolistý			12	413	Červený Újezd	2	
3928	<i>Sambucus nigra</i>	bez černý			4	413	Červený Újezd		
3929	<i>Sambucus nigra</i>	bez černý			6	413	Červený Újezd		
3930	<i>Carpinus betulus</i>	habr obecný			5	413	Červený Újezd		
3931	<i>Sambucus nigra</i>	bez černý	<i>Caragana arborescens</i>	čimišník stromovitý	14	413	Červený Újezd		

Číslo na mapě	Taxon		Doprovodný taxon		Plocha porostu (m ²)	Parcelní číslo	Katastrální území	Stromy v porostech nad 10 cm v kusech	
	Latinský název	Český název	Latinský název	Český název				10-20 cm	20-25 cm
3932	<i>Caragana arborescens</i>	čimišník stromovitý			8	413	Červený Újezd		
3933	<i>Carpinus betulus</i>	habr obecný			22	413	Červený Újezd	1	
3934	<i>Carpinus betulus</i>	habr obecný			14	413	Červený Újezd	1	
3935	<i>Juglans sp.</i>	ořešák			2	483/1	Pavlov u Unhoště		
3936	<i>Juglans sp.</i>	ořešák			7	483/1	Pavlov u Unhoště		
3937	<i>Quercus sp.</i>	dub			2	483/1	Pavlov u Unhoště		
3938	<i>Corylus avellana</i>	líška obecná			9	1378/67	Hostivice		
3939	<i>Syringa vulgaris</i>	šeřík obecný			12	1378/67	Hostivice		
3940	<i>Sambucus nigra</i>	bez černý	<i>Fraxinus excelsior, Corylus avellana</i>	jasan ztepilý, líška obecná	37	1378/67	Hostivice		
3941	<i>Fraxinus excelsior</i>	jasan ztepilý	<i>Sambucus nigra</i>	bez černý	13	1378/31	Hostivice		
3942	<i>Fraxinus excelsior</i>	jasan ztepilý			5	1378/67	Hostivice	2	
3943	<i>Prunus sp.</i>	slivoň			8	1378/67	Hostivice	2	
3944	<i>Sambucus nigra</i>	bez černý	<i>Rosa sp.</i>	růže	5	1369/1	Hostivice		
3945	<i>Fraxinus excelsior</i>	jasan ztepilý	<i>Sambucus nigra, Prunus sp.</i>	bez černý, slivoň	9	1369/1	Hostivice	2	
3946	<i>Prunus avium</i>	třešeň obecná	<i>Prunus sp.</i>	slivoň	13	1369/1	Hostivice		
3947	<i>Prunus sp.</i>	slivoň			13	1369/1	Hostivice		
3948	<i>Juglans sp.</i>	ořešák			8	1369/1	Hostivice		
3949	<i>Rosa sp.</i>	růže	<i>Juglans sp.</i>	ořešák	9	1369/1	Hostivice		
3951	<i>Prunus sp.</i>	slivoň			4	1378/48	Hostivice		
3952	<i>Fraxinus excelsior</i>	jasan ztepilý			8	1378/48	Hostivice		
3953	<i>Crataegus sp.</i>	hloh			4	1179	Hostivice		
3954	<i>Juglans sp.</i>	ořešák			5	1378/48	Hostivice		
3955	<i>Rosa sp.</i>	růže			12	1152/6	Hostivice		
3956	<i>Fraxinus excelsior</i>	jasan ztepilý			4	1378/48	Hostivice		
3957	<i>Juglans sp.</i>	ořešák			4	1152/6	Hostivice		
3958	<i>Rosa sp.</i>	růže			7	1378/48	Hostivice		
3959	<i>Fraxinus excelsior</i>	jasan ztepilý	<i>Rosa sp.</i>	růže	22	1378/48	Hostivice	2	
3960	<i>Sambucus nigra</i>	bez černý			5	1152/6	Hostivice		
3961	<i>Rosa sp.</i>	růže	<i>Cornus sp.</i>	svída	5	1378/48	Hostivice		
3962	<i>Juglans sp.</i>	ořešák			13	1378/48	Hostivice	3	
3963	<i>Fraxinus excelsior</i>	jasan ztepilý			2	1152/6	Hostivice		
3964*	<i>Juglans sp.</i>	ořešák			16	1152/6	Hostivice	3	
					7	1152/110	Hostivice		

Číslo na mapě	Taxon		Doprovodný taxon		Plocha porostu (m ²)	Parcelní číslo	Katastrální území	Stromy v porostech nad 10 cm v kusech	
	Latinský název	Český název	Latinský název	Český název				10-20 cm	20-25 cm
3965	<i>Malus sp.</i>	jabloň			16	1378/48	Hostivice		
3966	<i>Rosa sp.</i>	růže			12	1378/48	Hostivice		
3967*	<i>Juglans sp.</i>	ořešák			18	1152/6	Hostivice	1	1
					12	1152/110	Hostivice		
3968	<i>Juglans sp.</i>	ořešák			3	1378/48	Hostivice		
3969	<i>Rosa sp.</i>	růže	<i>Acer pseudoplatanus</i>	javor klen	9	1378/48	Hostivice		
3970	<i>Robinia pseudoacacia</i>	trnovník akát			2	1378/48	Hostivice		
3971	<i>Salix sp.</i>	vrba	<i>Populus sp.</i>	topol	5	1378/48	Hostivice		
3972	<i>Rosa sp.</i>	růže			3	1378/48	Hostivice		
3974	<i>Rosa sp.</i>	růže			32	1378/32	Hostivice		
3975	<i>Rosa sp.</i>	růže			8	1152/100	Hostivice		
3976	<i>Rosa sp.</i>	růže			8	1378/32	Hostivice		
3977*	<i>Sambucus nigra</i>	bez černý	<i>Rosa sp., Malus sp.</i>	růže, jabloň	19	1152/100	Hostivice		
					7	1378/32	Hostivice		
3978	<i>Acer pseudoplatanus</i>	javor klen			6	1378/32	Hostivice	1	
3979	<i>Sambucus nigra</i>	bez černý			6	1378/32	Hostivice		
3980	<i>Sambucus nigra</i>	bez černý			8	1152/52	Hostivice		
3981	<i>Rosa sp.</i>	růže			5	1152/52	Hostivice		
3982	<i>Prunus sp.</i>	slivoň			3	1152/52	Hostivice		
3983	<i>Rosa sp.</i>	růže			4	1152/52	Hostivice		
3984	<i>Rosa sp.</i>	růže			3	1152/52	Hostivice		
3985	<i>Rosa sp.</i>	růže	<i>Fraxinus excelsior</i>	jasan ztepilý	4	1152/52	Hostivice		
3986	<i>Robinia pseudoacacia</i>	trnovník akát			8	1152/30	Hostivice		
3987	<i>Robinia pseudoacacia</i>	trnovník akát			4	1378/32	Hostivice	1	
3988*	<i>Robinia pseudoacacia</i>	trnovník akát			10	1152/30	Hostivice	1	
					9	1378/32	Hostivice		
3989*	<i>Robinia pseudoacacia</i>	trnovník akát			7	1152/25	Hostivice		
					9	1378/32	Hostivice		
3990	<i>Rosa sp.</i>	růže			6	1152/25	Hostivice		
3991	<i>Juglans sp.</i>	ořešák			4	1152/25	Hostivice		
3992	<i>Crataegus sp.</i>	hloh			4	1152/25	Hostivice		
3993*	<i>Acer negundo</i>	javor jasanolistý	<i>Salix caprea, Crataegus sp.</i>	vrba jíva, hloh	28	1097/1	Hostivice	4	
					8	1378/30	Hostivice		

Číslo na mapě	Taxon		Doprovodný taxon		Plocha porostu (m ²)	Parcelní číslo	Katastrální území	Stromy v porostech nad 10 cm v kusech	
	Latinský název	Český název	Latinský název	Český název				10-20 cm	20-25 cm
3994*	<i>Prunus sp.</i>	slivoň	<i>Prunus sp., Prunus avium</i>	slivoň, třešeň obecná	14	1378/30	Hostivice	4	
					24	1378/32	Hostivice		
3995	<i>Crataegus sp.</i>	hloh	<i>Cornus sp.</i>	svída	7	2919/21	Ruzyně		
3996	<i>Crataegus sp.</i>	hloh	<i>Rosa sp.</i>	růže	33	1294/5	Ruzyně		
3997	<i>Crataegus sp.</i>	hloh			38	1226/8	Ruzyně		
3998	<i>Crataegus sp.</i>	hloh	<i>Prunus sp.</i>	slivoň	22	1226/8	Ruzyně		
3999	<i>Rosa sp.</i>	růže			17	1226/8	Ruzyně		
4000	<i>Malus sp.</i>	jabloň			2	1290/9	Ruzyně		
4001	<i>Rosa sp.</i>	růže			8	1290/9	Ruzyně		
4002	<i>Rosa sp.</i>	růže			5	1290/9	Ruzyně		
4003	<i>Salix caprea</i>	vrba jíva			22	2970/5	Ruzyně		
4004	<i>Rosa sp.</i>	růže	<i>Sambucus nigra</i>	bez černý	18	2970/5	Ruzyně		
4005*	<i>Juglans sp.</i>	ořešák			3	1290/3	Ruzyně	2	
					5	1290/1	Ruzyně		
4006	<i>Rosa sp.</i>	růže			5	1290/3	Ruzyně		
4007	<i>Juglans sp.</i>	ořešák			5	1290/3	Ruzyně		
4008	<i>Sambucus nigra</i>	bez černý			4	1290/3	Ruzyně		
4009	<i>Prunus sp.</i>	slivoň			8	1290/3	Ruzyně	3	
4010	<i>Juglans sp.</i>	ořešák	<i>Malus sp.</i>	jabloň	17	1290/3	Ruzyně		1
4011	<i>Prunus sp.</i>	slivoň			6	1290/3	Ruzyně		
4012	<i>Prunus sp.</i>	slivoň			20	1290/3	Ruzyně	4	1
4013	<i>Crataegus sp.</i>	hloh			4	1294/5	Ruzyně		
4014	<i>Sambucus nigra</i>	bez černý			9	1294/5	Ruzyně		
4015	<i>Prunus sp.</i>	slivoň	<i>Picea abies</i>	smrk ztepilý	12	1294/5	Ruzyně	2	
4016	<i>Crataegus sp.</i>	hloh			5	1294/5	Ruzyně		
4017	<i>Crataegus sp.</i>	hloh	<i>Rosa sp.</i>	růže	9	1294/5	Ruzyně		
4018	<i>Crataegus sp.</i>	hloh			5	1294/5	Ruzyně		
4019	<i>Crataegus sp.</i>	hloh	<i>Rosa sp.</i>	růže	19	1294/5	Ruzyně		
4020	<i>Crataegus sp.</i>	hloh	<i>Rosa sp.</i>	růže	35	1294/5	Ruzyně		
4021	<i>Crataegus sp.</i>	hloh	<i>Rosa sp.</i>	růže	39	1294/5	Ruzyně		
4022	<i>Crataegus sp.</i>	hloh			7	1294/5	Ruzyně		
4023	<i>Juglans sp.</i>	ořešák	<i>Crataegus sp.</i>	hloh	24	1294/5	Ruzyně		
4024	<i>Crataegus sp.</i>	hloh			5	2921/7	Ruzyně		

Číslo na mapě	Taxon		Doprovodný taxon		Plocha porostu (m ²)	Parcelní číslo	Katastrální území	Stromy v porostech nad 10 cm v kusech	
	Latinský název	Český název	Latinský název	Český název				10-20 cm	20-25 cm
4025	<i>Rosa sp.</i>	růže			4	2919/3	Ruzyně		
4026	<i>Prunus sp.</i>	slivoň			3	2919/3	Ruzyně		
4027	<i>Robinia pseudoacacia</i>	trnovník akát			4	1153/78	Hostivice		
4028	<i>Robinia pseudoacacia</i>	trnovník akát			3	1153/78	Hostivice		
4029	<i>Robinia pseudoacacia</i>	trnovník akát			4	1153/78	Hostivice		
4030	<i>Salix sp.</i>	vrba			5	1153/78	Hostivice		
4031*	<i>Robinia pseudoacacia</i>	trnovník akát			11	1153/41	Hostivice		
					12	1378/32	Hostivice		
4032	<i>Robinia pseudoacacia</i>	trnovník akát			6	1153/78	Hostivice		
4033	<i>Populus sp.</i>	topol			4	1153/78	Hostivice		
4036	<i>Robinia pseudoacacia</i>	trnovník akát			8	1153/41	Hostivice	1	
4037	<i>Populus sp.</i>	topol			3	1153/78	Hostivice		
4038	<i>Salix caprea</i>	vrba jíva			5	1153/41	Hostivice		
4039	<i>Salix caprea</i>	vrba jíva			4	1153/41	Hostivice		
4040	<i>Salix caprea</i>	vrba jíva			5	1153/40	Hostivice		
4041	<i>Salix sp.</i>	vrba			4	1153/44	Hostivice		
4042	<i>Robinia pseudoacacia</i>	trnovník akát			16	1153/44	Hostivice	2	
4043*	<i>Crataegus sp.</i>	hloh	<i>Acer negundo, Betula pendula, Prunus sp, Laburnum sp.</i>	javor jasanolistý, bříza bělokorá, slivoň, štědřenec	3	1153/44	Hostivice		
4044	<i>Rosa sp.</i>	růže			4	1153/45	Hostivice		
4045	<i>Acer pseudoplatanus</i>	javor klen			3	1153/44	Hostivice		
4046	<i>Rosa sp.</i>	růže	<i>Prunus sp.</i>	slivoň	6	1153/44	Hostivice		
4047	<i>Acer pseudoplatanus</i>	javor klen			8	1153/44	Hostivice		
4048	<i>Populus sp.</i>	topol			3	1153/44	Hostivice		
4049	<i>Acer pseudoplatanus</i>	javor klen	<i>Prunus sp.</i>	slivoň	12	1153/44	Hostivice		
4050	<i>Robinia pseudoacacia</i>	trnovník akát			5	1153/5	Hostivice		
4051	<i>Rosa sp.</i>	růže			6	1378/48	Hostivice		
4052	<i>Crataegus sp.</i>	hloh			12	1378/48	Hostivice		
4053	<i>Crataegus sp.</i>	hloh			17	1378/48	Hostivice		
4054	<i>Robinia pseudoacacia</i>	trnovník akát	<i>Crataegus sp.</i>	hloh	16	1378/48	Hostivice		
4055	<i>Robinia pseudoacacia</i>	trnovník akát			3	1378/48	Hostivice		
4056	<i>Crataegus sp.</i>	hloh			6	1378/48	Hostivice		1
4057	<i>Rosa sp.</i>	růže			13	1378/48	Hostivice		

Číslo na mapě	Taxon		Doprovodný taxon		Plocha porostu (m ²)	Parcelní číslo	Katastrální území	Stromy v porostech nad 10 cm v kusech	
	Latinský název	Český název	Latinský název	Český název				10-20 cm	20-25 cm
4058	<i>Salix sp.</i>	vrba			32	1378/48	Hostivice	3	
4059	<i>Sambucus nigra</i>	bez černý			6	1378/48	Hostivice		
4060	<i>Juglans sp.</i>	ořešák			4	1378/31	Hostivice		
4061	<i>Robinia pseudoacacia</i>	trnovník akát			17	1378/31	Hostivice		
4062	<i>Juglans sp.</i>	ořešák			6	1378/31	Hostivice		
4063	<i>Acer pseudoplatanus</i>	javor klen			9	1378/68	Hostivice	3	
4064	<i>Robinia pseudoacacia</i>	trnovník akát			6	1183/9	Hostivice		
4065	<i>Prunus sp.</i>	slivoň			12	1185/11	Hostivice	2	
4066	<i>Prunus sp.</i>	slivoň			12	1185/11	Hostivice	2	
4067	<i>Malus sp.</i>	jabloň			12	1185/11	Hostivice	2	
4068	<i>Rosa sp.</i>	růže			16	1185/11	Hostivice		
4069	<i>Sambucus nigra</i>	bez černý			8	1185/11	Hostivice		
4070	<i>Juglans sp.</i>	ořešák			9	1378/68	Hostivice	2	
4071	<i>Sambucus nigra</i>	bez černý			10	1378/31	Hostivice		
4072	<i>Salix caprea</i>	vrba jíva			7	1235/5	Hostivice	4	
4073	<i>Prunus sp.</i>	slivoň			27	1235/5	Hostivice	5	
4074	<i>Acer negundo</i>	javor jasanolistý			6	1235/5	Hostivice	1	
4075	<i>Juglans sp.</i>	ořešák			4	1235/7	Hostivice		
4076	<i>Juglans sp.</i>	ořešák			16	1378/68	Hostivice	2	
4077	<i>Robinia pseudoacacia</i>	trnovník akát			23	1378/68	Hostivice	2	
4078	<i>Acer sp.</i>	javor			5	1378/68	Hostivice		
4079	<i>Acer sp.</i>	javor			2	1378/68	Hostivice	1	
4080	<i>Acer sp.</i>	javor			4	1378/68	Hostivice	1	
4081	<i>Robinia pseudoacacia</i>	trnovník akát			2	1378/68	Hostivice		
4082	<i>Acer sp.</i>	javor			4	1378/68	Hostivice	2	
4083	<i>Acer sp.</i>	javor	<i>Juglans sp.</i>	ořešák	9	1378/68	Hostivice		
4084	<i>Juglans sp.</i>	ořešák			2	1378/31	Hostivice		
4085	<i>Rosa sp.</i>	růže			4	1378/68	Hostivice		
4086	<i>Rosa sp.</i>	růže			3	1378/68	Hostivice		
4087	<i>Robinia pseudoacacia</i>	trnovník akát			4	1378/31	Hostivice		
4088	<i>Symphoricarpos albus</i>	pámelník bílý			21	1378/28	Hostivice		
4089	<i>Tilia sp.</i>	lípa			6	1378/64	Hostivice		
4090	<i>Fraxinus excelsior</i>	jasan ztepilý			5	1378/28	Hostivice		

Číslo na mapě	Taxon		Doprovodný taxon		Plocha porostu (m ²)	Parcelní číslo	Katastrální území	Stromy v porostech nad 10 cm v kusech	
	Latinský název	Český název	Latinský název	Český název				10-20 cm	20-25 cm
4091	<i>Sambucus nigra</i>	bez černý			7	1378/41	Hostivice		
4092	<i>Acer negundo</i>	javor jasanolistý			6	1378/41	Hostivice		
4093	<i>Fraxinus excelsior</i>	jasan ztepilý	<i>Sambucus nigra</i>	bez černý	17	1378/63	Hostivice		
4094	<i>Betula pendula</i>	bříza bělokorá			6	1378/63	Hostivice		
4095	<i>Rosa sp.</i>	růže			3	1378/63	Hostivice		
4096	<i>Rosa sp.</i>	růže			19	1378/31	Hostivice		
4097	<i>Fraxinus excelsior</i>	jasan ztepilý			6	1378/31	Hostivice		
4098	<i>Picea abies</i>	smrk ztepilý	<i>Buxus sp.</i>	zimostráz	26	1378/51	Hostivice		
4099	<i>Thuja sp.</i>	túje			17	1378/51	Hostivice		
4100	<i>Thuja sp.</i>	túje			12	1378/51	Hostivice		
4101	<i>Sambucus nigra</i>	bez černý			8	1378/51	Hostivice		
4102	<i>Corylus avellana</i>	líška obecná			33	1378/51	Hostivice		
4103	<i>Syringa vulgaris</i>	šeřík obecný			16	1378/51	Hostivice		
4104	<i>Syringa vulgaris</i>	šeřík obecný	<i>Picea abies</i>	smrk ztepilý	33	1378/50	Hostivice		
4105	<i>Syringa vulgaris</i>	šeřík obecný			16	1378/50	Hostivice		
4106	<i>Prunus sp.</i>	slivoň			16	2919/1	Ruzyně		
4107*	<i>Juglans sp.</i>	ořešák			2	1246/9	Hostivice	1	
					2	1246/10	Hostivice		
					1	1183/26	Hostivice		
4108*	<i>Cornus sp.</i>	svída	<i>Sambucus nigra, Fraxinus excelsior</i>	bez černý, jasan ztepilý	16	272/7	Středokluky	1	
					9	272/3	Středokluky		
4109*	<i>Sambucus nigra</i>	bez černý	<i>Rosa sp.</i>	růže	36	570/45	Kněževes u Prahy		
					3	570/16	Kněževes u Prahy		
4110	<i>Fraxinus sp.</i>	jasan	<i>Rosa sp.</i>	růže	12	433/10	Jeneč u Prahy		
4111	<i>Prunus sp.</i>	slivoň	<i>Rosa sp.</i>	růže	14	433/10	Jeneč u Prahy	1	
4112	<i>Symphoricarpos albus</i>	pámelník bílý			6	1286	Hostivice		
4113	<i>Symphoricarpos albus</i>	pámelník bílý			8	1286	Hostivice		
4114	<i>Symphoricarpos albus</i>	pámelník bílý	<i>Syringa vulgaris</i>	šeřík obecný	25	1286	Hostivice		
5001*	<i>Sambucus nigra</i>	bez černý	<i>Prunus sp.</i>	slivoň	28	265/7	Velké Přítočno	6	
					66	261/2	Velké Přítočno		
5002*	<i>Prunus sp.</i>	slivoň	<i>Rosa sp., Sambucus sp.</i>	růže, bez	11	261/9	Velké Přítočno	6	
					24	261/3	Velké Přítočno		
					21	261/2	Velké Přítočno		

Číslo na mapě	Taxon		Doprovodný taxon		Plocha porostu (m ²)	Parcelní číslo	Katastrální území	Stromy v porostech nad 10 cm v kusech	
	Latinský název	Český název	Latinský název	Český název				10-20 cm	20-25 cm
5003	<i>Rosa sp.</i>	růže			2	593/4	Kněževes u Prahy		
5004	<i>Prunus sp.</i>	slivoň	<i>Rosa sp., Crataegus sp.</i>	růže, hloh	297	2919/3	Ruzyně	16	
5005	<i>Prunus sp.</i>	slivoň	<i>Crataegus sp.</i>	hloh	119	2919/3	Ruzyně	10	
5006	<i>Swida sp.</i>	svída			5	2919/3	Ruzyně		
5007	<i>Juglans sp.</i>	ořešák			3	2919/3	Ruzyně		
5008	<i>Swida sp.</i>	svída			5	2920/2	Ruzyně		
5009*	<i>Prunus sp.</i>	slivoň	<i>Rosa sp.</i>	růže	12	2920/2	Ruzyně	105	
					10	2921/4	Ruzyně		
					13	2919/11	Ruzyně		
					3	1224/33	Ruzyně		
5010	<i>Swida sp.</i>	svída			2	2269/1	Ruzyně		
5011	<i>Swida sp.</i>	svída			3	2269/1	Ruzyně		
5012	<i>Swida sp.</i>	svída			1	2269/1	Ruzyně		
5013*	<i>Prunus sp.</i>	slivoň	<i>Ligustrum sp., Crataegus sp.</i>	ptačí zob, hloh	11	2920/1	Ruzyně	105	
					632	2921/1	Ruzyně		
					4	1294/1	Ruzyně		
5014	<i>Robinia pseudoacacia</i>	trnovník akát	<i>Rosa sp.</i>	růže	14	2919/10	Ruzyně		
5015	<i>Rosa sp.</i>	růže			2	2919/12	Ruzyně		
5016	<i>Rosa sp.</i>	růže			12	2921/4	Ruzyně		
5017	<i>Rosa sp.</i>	růže	<i>Crataegus sp.</i>	hloh	53	2921/4	Ruzyně		
5018	<i>Rosa sp.</i>	růže			6	2921/4	Ruzyně		
5019	<i>Rosa sp.</i>	růže			1	2921/4	Ruzyně		
5020	<i>Swida sp.</i>	svída			2	2968/21	Ruzyně		
5021	<i>Rosa sp.</i>	růže			3	2968/22	Ruzyně		
5022	<i>Swida sp.</i>	svída			4	1290/9	Ruzyně		
5023	<i>Rosa sp.</i>	růže			8	1290/9	Ruzyně		
5024	<i>Rosa sp.</i>	růže			2	1290/9	Ruzyně		
5025	<i>Rosa sp.</i>	růže			45	1290/9	Ruzyně		
5026	<i>Crataegus sp.</i>	hloh	<i>Rosa sp.</i>	růže	7	1290/9	Ruzyně		
5027	<i>Rosa sp.</i>	růže			39	1290/9	Ruzyně		
5028*	<i>Betula pendula</i>	bříza bělokorá	<i>Populus sp., Crataegus sp., Prunus sp.</i>	topol, hloh, slivoň	46	1224/32	Ruzyně	18	
					12	1224/33	Ruzyně		
5029	<i>Betula pendula</i>	bříza bělokorá	<i>Crataegus sp., Populus sp., Salix sp.</i>	hloh, topol, vrba	89	1224/33	Ruzyně	15	8

Číslo na mapě	Taxon		Doprovodný taxon		Plocha porostu (m ²)	Parcelní číslo	Katastrální území	Stromy v porostech nad 10 cm v kusech	
	Latinský název	Český název	Latinský název	Český název				10-20 cm	20-25 cm
5030*	<i>Betula pendula</i>	bříza bělokorá	<i>Populus sp., Swida sp., Prunus sp.</i>	topol, svída, slivoň	95	1224/47	Ruzyně	36	
					816	1226/8	Ruzyně		
5031	<i>Sambucus sp.</i>	bez			24	1226/8	Ruzyně		
5032	<i>Betula pendula</i>	bříza bělokorá	<i>Prunus sp., Rosa sp., Crataegus sp.</i>	slivoň, růže, hloh	453	1226/8	Ruzyně	19	12
5033	<i>Juglans sp.</i>	ořešák			2	1226/8	Ruzyně		
5034	<i>Swida sp.</i>	svída			4	2919/20	Ruzyně		
5035	<i>Rosa sp.</i>	růže			2	46/5	Pletený Újezd		
5036	<i>Rosa sp.</i>	růže			1	46/5	Pletený Újezd		
5037	<i>Rosa sp.</i>	růže			1	46/5	Pletený Újezd		
5038	<i>Rosa sp.</i>	růže			1	46/13	Pletený Újezd		
5039	<i>Acer sp.</i>	javor	<i>Juglans sp.</i>	ořešák	8	473/288	Pavlov u Unhoště		
5040	<i>Acer sp.</i>	javor	<i>Prunus sp., Rosa sp.</i>	slivoň, růže	612	473/288	Pavlov u Unhoště		
5041	<i>Rosa sp.</i>	růže			6	489/1	Pavlov u Unhoště		
5042	<i>Fraxinus sp.</i>	jasan			1	505/15	Pavlov u Unhoště		
5043	<i>Fraxinus sp.</i>	jasan			10	1892/4	Pavlov u Unhoště		
5044	<i>Fraxinus sp.</i>	jasan			1	1892/4	Pavlov u Unhoště		
5045	<i>Acer sp.</i>	javor	<i>Rosa sp.</i>	růže	646	484/2	Pavlov u Unhoště	120	
5046	<i>Caragana sp.</i>	čimišník	<i>Populus sp., Swida sp., Salix sp.</i>	topol, svída, vrba	30	1903/16	Pavlov u Unhoště	3	
5047	<i>Sambucus sp.</i>	bez			96	564/8	Pavlov u Unhoště		
5048	<i>Populus sp.</i>	topol			4	287/8	Malé Přítočno		
5049*	<i>Prunus sp.</i>	slivoň	<i>Acer sp., Picea sp.</i>	javor, smrk	34	290/1	Malé Přítočno	14	
					7	159/20	Malé Přítočno		
					6	290/9	Malé Přítočno		
5050*	<i>Acer sp.</i>	javor	<i>Salix sp., Prunus sp.</i>	vrba, slivoň	207	290/2	Malé Přítočno	22	17
					83	300/8	Malé Přítočno		
					14	253/1	Malé Přítočno		
					14	300/3	Malé Přítočno		
					6	300/4	Malé Přítočno		
5051	<i>Rosa sp.</i>	růže			6	179/7	Malé Přítočno		
5052	<i>Rosa sp.</i>	růže			7	179/7	Malé Přítočno		
5053*	<i>Prunus sp.</i>	slivoň	<i>Syringa sp., Picea sp.</i>	šeřík, smrk	16	159/20	Malé Přítočno	9	
					13	290/9	Malé Přítočno		
5054	<i>Prunus sp.</i>	slivoň			49	174/1	Malé Přítočno	3	

Číslo na mapě	Taxon		Doprovodný taxon		Plocha porostu (m ²)	Parcelní číslo	Katastrální území	Stromy v porostech nad 10 cm v kusech	
	Latinský název	Český název	Latinský název	Český název				10-20 cm	20-25 cm
5055	<i>Populus sp.</i>	topol	<i>Rosa sp.</i>	růže	61	174/1	Malé Přitočno		
5056	<i>Prunus sp.</i>	slivoň	<i>Rosa sp.</i>	růže	251	174/1	Malé Přitočno	10	
5057*	<i>Prunus sp.</i>	slivoň	<i>Rosa sp., Fraxinus sp., Salix sp.</i>	růže, jasan, vrba	234	179/1	Malé Přitočno	37	
					13	177/2	Malé Přitočno		
					44	177/6	Malé Přitočno		
5058	<i>Rosa sp.</i>	růže			1	179/1	Malé Přitočno		
5059	<i>Sambucus sp.</i>	bez			3	179/1	Malé Přitočno		
5060*	<i>Sambucus sp.</i>	bez	<i>Salix sp.</i>	vrba	21	300/7	Malé Přitočno	22	
					18	300/9	Malé Přitočno		
					60	300/15	Malé Přitočno		
					83	308/7	Malé Přitočno		
					8	253/11	Malé Přitočno		
					1	253/13	Malé Přitočno		
					12	300/1	Malé Přitočno		
5061*	<i>Sambucus sp.</i>	bez	<i>Prunus sp.</i>	slivoň	28	174/1	Malé Přitočno	3	
					27	171/21	Malé Přitočno		
					79	171/15	Malé Přitočno		
5062*	<i>Rosa sp.</i>	růže			3	179/7	Malé Přitočno		
					11	177/4	Malé Přitočno		
5063	<i>Populus sp.</i>	topol	<i>Fraxinus sp.</i>	jasan	4	177/5	Malé Přitočno		
5064	<i>Prunus sp.</i>	slivoň			4	177/5	Malé Přitočno		
5065*	<i>Picea sp.</i>	smrk	<i>Prunus sp., Acer sp., Sambucus sp.</i>	slivoň, javor, bez	35	289/9	Malé Přitočno	18	
					12	290/9	Malé Přitočno		
					23	257/3	Malé Přitočno		
					4	257/5	Malé Přitočno		
5066*	<i>Robinia pseudoacacia</i>	trnovník akát			170	3295/5	Kročehlavy	45	
					42	3295/1	Kročehlavy		
5067	<i>Spiraea japonica</i>	tavolník japonský	<i>Picea sp.</i>	smrk	60	3291/6	Kročehlavy		
5068	<i>Euonymus sp.</i>	brslen	<i>Thuja sp., Juniperus sp., Spiraea japonica</i>	túje, Juniperus sp., tavolník japonský	82	3291/6	Kročehlavy		
5069	<i>Acer sp.</i>	javor			26	3294/2	Kročehlavy		
5070	<i>Prunus sp.</i>	slivoň	<i>Rosa sp., Sambucus sp.</i>	růže, bez	36	3294/9	Kročehlavy		
5071	<i>Acer sp.</i>	javor			4	3293/12	Kročehlavy		

Číslo na mapě	Taxon		Doprovodný taxon		Plocha porostu (m ²)	Parcelní číslo	Katastrální území	Stromy v porostech nad 10 cm v kusech	
	Latinský název	Český název	Latinský název	Český název				10-20 cm	20-25 cm
5072	<i>Populus sp.</i>	topol			5	3293/34	Kročehlavy		
5073	<i>Acer sp.</i>	javor	<i>Prunus sp.</i>	slivoň	64	3293/34	Kročehlavy		
5074	<i>Salix sp.</i>	vrba	<i>Betula pendula</i>	bříza bělokorá	35	68/3	Rozdělov		
5075	<i>Prunus sp.</i>	slivoň			10	68/3	Rozdělov		
5076	<i>Prunus sp.</i>	slivoň	<i>Acer sp., Rosa sp.</i>	javor, růže	27	269	Rozdělov		
5077	<i>Sambucus sp.</i>	bez	<i>Prunus sp., Salix sp.</i>	slivoň, vrba	163	272	Rozdělov	4	
5078	<i>Populus sp.</i>	topol	<i>Acer sp., Picea sp., Sambucus sp.</i>	javor, smrk, bez	1108	833/1	Kamenné Žehrovice	110	35
5079	<i>Populus sp.</i>	topol	<i>Betula pendula, Acer sp., Salix sp.</i>	bříza bělokorá, javor, vrba	775	833/1	Kamenné Žehrovice	130	40
5080	<i>Prunus sp.</i>	slivoň	<i>Rosa sp.</i>	růže	438	833/20	Kamenné Žehrovice		
5081	<i>Acer negundo</i>	jasanojavor peřenolistý			4	520/228	Jeneč u Prahy		
5082	<i>Acer negundo</i>	jasanojavor peřenolistý			8	520/228	Jeneč u Prahy		
5083	<i>Acer negundo</i>	jasanojavor peřenolistý			8	520/228	Jeneč u Prahy		
5084	<i>Acer negundo</i>	jasanojavor peřenolistý			3	520/228	Jeneč u Prahy		
5085	<i>Acer negundo</i>	jasanojavor peřenolistý			1	520/228	Jeneč u Prahy		
5086	<i>Prunus sp.</i>	slivoň	<i>Fraxinus sp., Swida sp.</i>	jasan, svída	98	520/233	Jeneč u Prahy	7	
5087	<i>Rosa sp.</i>	růže			3	536/34	Jeneč u Prahy		
5088	<i>Rosa sp.</i>	růže			1	536/34	Jeneč u Prahy		
5089	<i>Rosa sp.</i>	růže			4	536/34	Jeneč u Prahy		
5090	<i>Populus sp.</i>	topol			1	536/34	Jeneč u Prahy		
5091	<i>Swida sp.</i>	svída			1	536/34	Jeneč u Prahy		
5092	<i>Rosa sp.</i>	růže			2	536/34	Jeneč u Prahy		
5093*	<i>Populus sp.</i>	topol			13	536/34	Jeneč u Prahy		
					10	536/33	Jeneč u Prahy		
5094	<i>Rosa sp.</i>	růže			1	536/34	Jeneč u Prahy		
5095	<i>Swida sp.</i>	svída			1	536/34	Jeneč u Prahy		
5096	<i>Rosa sp.</i>	růže			1	536/34	Jeneč u Prahy		
5097	<i>Rosa sp.</i>	růže			4	536/34	Jeneč u Prahy		
5098	<i>Rosa sp.</i>	růže			1	536/34	Jeneč u Prahy		
5099	<i>Rosa sp.</i>	růže			3	536/34	Jeneč u Prahy		
5100	<i>Swida sp.</i>	svída			12	536/34	Jeneč u Prahy		
5101	<i>Swida sp.</i>	svída			4	536/34	Jeneč u Prahy		
5102	<i>Swida sp.</i>	svída			1	536/34	Jeneč u Prahy		
5103	<i>Rosa sp.</i>	růže			1	520/80	Jeneč u Prahy		

Číslo na mapě	Taxon		Doprovodný taxon		Plocha porostu (m ²)	Parcelní číslo	Katastrální území	Stromy v porostech nad 10 cm v kusech	
	Latinský název	Český název	Latinský název	Český název				10-20 cm	20-25 cm
5104	<i>Prunus sp.</i>	slivoň			4	520/81	Jeneč u Prahy		
5105	<i>Ilex sp.</i>	llex sp.			2	520/81	Jeneč u Prahy		
5106*	<i>Populus sp.</i>	topol			8	536/34	Jeneč u Prahy		
					11	536/29	Jeneč u Prahy		
5107	<i>Acer negundo</i>	jasanojavor peřenolistý			5	536/29	Jeneč u Prahy		
5108*	<i>Populus sp.</i>	topol			7	536/34	Jeneč u Prahy		
					15	536/29	Jeneč u Prahy		
5109*	<i>Populus sp.</i>	topol	<i>Swida sp.</i>	svída	28	536/34	Jeneč u Prahy	1	
					29	536/29	Jeneč u Prahy		
5110*	<i>Rosa sp.</i>	růže	<i>Swida sp., Juglans sp.</i>	svída, ořešák	13	536/34	Jeneč u Prahy	4	
					47	536/29	Jeneč u Prahy		
5111	<i>Rosa sp.</i>	růže			1	536/29	Jeneč u Prahy		
5112*	<i>Rosa sp.</i>	růže	<i>Tilia sp., Swida sp.</i>	lípa, svída	39	536/34	Jeneč u Prahy		4
					100	536/29	Jeneč u Prahy		
5113*	<i>Rosa sp.</i>	růže	<i>Swida sp.</i>	svída	18	536/34	Jeneč u Prahy		
					15	536/29	Jeneč u Prahy		
5114	<i>Rosa sp.</i>	růže			8	433/31	Jeneč u Prahy		
5115	<i>Rosa sp.</i>	růže			2	523/1	Jeneč u Prahy		
5116	<i>Rosa sp.</i>	růže			3	523/1	Jeneč u Prahy		
5117	<i>Rosa sp.</i>	růže			6	523/1	Jeneč u Prahy		
5118	<i>Rosa sp.</i>	růže			7	523/1	Jeneč u Prahy		
5119	<i>Rosa sp.</i>	růže			1	523/1	Jeneč u Prahy		
5120	<i>Rosa sp.</i>	růže			2	523/1	Jeneč u Prahy		
5121	<i>Rosa sp.</i>	růže			2	523/1	Jeneč u Prahy		
5122	<i>Rosa sp.</i>	růže			2	523/1	Jeneč u Prahy		
5123	<i>Rosa sp.</i>	růže			4	523/1	Jeneč u Prahy		
5124	<i>Swida sp.</i>	svída			5	523/1	Jeneč u Prahy		
5125	<i>Rosa sp.</i>	růže			2	523/1	Jeneč u Prahy		
5126	<i>Rosa sp.</i>	růže			5	523/1	Jeneč u Prahy		
5127	<i>Rosa sp.</i>	růže	<i>Swida sp.</i>	svída	12	523/1	Jeneč u Prahy		
5128	<i>Swida sp.</i>	svída			5	523/1	Jeneč u Prahy		
5129	<i>Rosa sp.</i>	růže			6	523/1	Jeneč u Prahy		
5130*	<i>Rosa sp.</i>	růže	<i>Swida sp., Prunus sp.</i>	svída, slivoň	34	523/1	Jeneč u Prahy	2	

Číslo na mapě	Taxon		Doprovodný taxon		Plocha porostu (m ²)	Parcelní číslo	Katastrální území	Stromy v porostech nad 10 cm v kusech	
	Latinský název	Český název	Latinský název	Český název				10-20 cm	20-25 cm
					36	627/17	Jeneč u Prahy		
5131	<i>Juglans sp.</i>	ořešák			1	523/1	Jeneč u Prahy		
5132	<i>Rosa sp.</i>	růže			3	523/1	Jeneč u Prahy		
5133	<i>Swida sp.</i>	svída			9	523/1	Jeneč u Prahy		
5134	<i>Rosa sp.</i>	růže			4	523/1	Jeneč u Prahy		
5135	<i>Rosa sp.</i>	růže			3	523/1	Jeneč u Prahy		
5136	<i>Rosa sp.</i>	růže			5	523/1	Jeneč u Prahy		
5137	<i>Fraxinus sp.</i>	jasan			1	523/1	Jeneč u Prahy		
5138	<i>Rosa sp.</i>	růže			6	523/1	Jeneč u Prahy		
5139	<i>Juniperus sp.</i>	jalovec			12	623/1	Jeneč u Prahy		
5140	<i>Ilex sp.</i>	Ilex sp.			4	583/2	Jeneč u Prahy		
5141	<i>Taxus sp.</i>	Taxus sp.			4	583/2	Jeneč u Prahy		
5142	<i>Pinus sp.</i>	borovice	<i>Corylus sp., Rhamnus sp., Ligustrum sp.</i>	líška, řešetlák, ptačí zob	88	583/3	Jeneč u Prahy		
5143	<i>Rosa sp.</i>	růže			15	539/2	Jeneč u Prahy		
5144	<i>Salix sp.</i>	vrba	<i>Rosa sp., Prunus sp., Swida sp.</i>	růže, slivoň, svída	100	539/2	Jeneč u Prahy	2	
5145	<i>Rosa sp.</i>	růže			8	539/2	Jeneč u Prahy		
5146	<i>Rosa sp.</i>	růže			51	539/2	Jeneč u Prahy		
5147	<i>Rosa sp.</i>	růže			2	539/2	Jeneč u Prahy		
5148	<i>Rosa sp.</i>	růže	<i>Prunus sp.</i>	slivoň	172	539/7	Jeneč u Prahy		
5149*	<i>Rosa sp.</i>	růže	<i>Swida sp.</i>	svída	21	536/34	Jeneč u Prahy		
					63	539/7	Jeneč u Prahy		
5150	<i>Rosa sp.</i>	růže			4	539/7	Jeneč u Prahy		
5151	<i>Buxus sp.</i>	zimostráz			4	520/225	Jeneč u Prahy		
5152	<i>Rosa sp.</i>	růže			3	520/225	Jeneč u Prahy		
5153	<i>Rosa sp.</i>	růže			4	433/1	Jeneč u Prahy		
5154	<i>Acer negundo</i>	jasanojavor peřenolistý			2	433/1	Jeneč u Prahy		
5155	<i>Hippophae rhamnoides</i>	Rakytník řešetlákový			7	627/16	Jeneč u Prahy		
5156	<i>Salix sp.</i>	vrba			1	627/17	Jeneč u Prahy		
5157	<i>Quercus sp.</i>	dub			3	627/17	Jeneč u Prahy		
5158	<i>Quercus sp.</i>	dub			2	627/17	Jeneč u Prahy		
5159	<i>Acer sp.</i>	javor			1	588/2	Jeneč u Prahy		
5160	<i>Swida sp.</i>	svída			4	523/11	Jeneč u Prahy		
5161	<i>Rosa sp.</i>	růže			4	523/11	Jeneč u Prahy		

Číslo na mapě	Taxon		Doprovodný taxon		Plocha porostu (m ²)	Parcelní číslo	Katastrální území	Stromy v porostech nad 10 cm v kusech	
	Latinský název	Český název	Latinský název	Český název				10-20 cm	20-25 cm
5162	<i>Rosa sp.</i>	růže			8	523/11	Jeneč u Prahy		
5163	<i>Rosa sp.</i>	růže			6	523/11	Jeneč u Prahy		
5164	<i>Prunus sp.</i>	slivoň			7	523/11	Jeneč u Prahy		
5165	<i>Swida sp.</i>	svída			7	523/11	Jeneč u Prahy		
5166	<i>Swida sp.</i>	svída			9	523/11	Jeneč u Prahy		
5167	<i>Rosa sp.</i>	růže			4	523/11	Jeneč u Prahy		
5168	<i>Rosa sp.</i>	růže			2	523/11	Jeneč u Prahy		
5169	<i>Rosa sp.</i>	růže			6	523/11	Jeneč u Prahy		
5170	<i>Rosa sp.</i>	růže			6	523/11	Jeneč u Prahy		
5171	<i>Rosa sp.</i>	růže			4	523/11	Jeneč u Prahy		
5172	<i>Rosa sp.</i>	růže			4	523/11	Jeneč u Prahy		
5173	<i>Rosa sp.</i>	růže			5	523/11	Jeneč u Prahy		
5174	<i>Rosa sp.</i>	růže			5	523/11	Jeneč u Prahy		
5175	<i>Rosa sp.</i>	růže	<i>Betula pendula</i>	bříza bělokorá	491	523/11	Jeneč u Prahy	2	
5176	<i>Rosa sp.</i>	růže			1	523/11	Jeneč u Prahy		
5177	<i>Rosa sp.</i>	růže			3	523/11	Jeneč u Prahy		
5178	<i>Rosa sp.</i>	růže			5	523/11	Jeneč u Prahy		
5179	<i>Swida sp.</i>	svída			1	523/11	Jeneč u Prahy		
5180	<i>Rosa sp.</i>	růže			3	523/11	Jeneč u Prahy		
5181	<i>Rosa sp.</i>	růže			6	523/11	Jeneč u Prahy		
5182*	<i>Populus sp.</i>	topol	<i>Rosa sp., Swida sp.</i>	růže, svída	169	433/31	Jeneč u Prahy		
					91	523/1	Jeneč u Prahy		
					134	523/11	Jeneč u Prahy		
5183	<i>Swida sp.</i>	svída			1	523/11	Jeneč u Prahy		
5184	<i>Rosa sp.</i>	růže			3	523/11	Jeneč u Prahy		
5185	<i>Rosa sp.</i>	růže			4	523/11	Jeneč u Prahy		
5186	<i>Rosa sp.</i>	růže			8	523/11	Jeneč u Prahy		
5187	<i>Rosa sp.</i>	růže			4	523/11	Jeneč u Prahy		
5188	<i>Rosa sp.</i>	růže	<i>Swida sp.</i>	svída	39	523/11	Jeneč u Prahy		
5189	<i>Rosa sp.</i>	růže			8	523/11	Jeneč u Prahy		
5190	<i>Rosa sp.</i>	růže			1	523/11	Jeneč u Prahy		
5191	<i>Ligustrum sp.</i>	ptačí zob			1	556/14	Jeneč u Prahy		
5192	<i>Ligustrum sp.</i>	ptačí zob			1	556/14	Jeneč u Prahy		

Číslo na mapě	Taxon		Doprovodný taxon		Plocha porostu (m ²)	Parcelní číslo	Katastrální území	Stromy v porostech nad 10 cm v kusech	
	Latinský název	Český název	Latinský název	Český název				10-20 cm	20-25 cm
5193	<i>Syringa sp.</i>	šeřík			1	556/14	Jeneč u Prahy		
5194	<i>Syringa sp.</i>	šeřík			1	556/14	Jeneč u Prahy		
5195	<i>Berberis sp.</i>	dříšťál			6	556/14	Jeneč u Prahy		
5196	<i>Acer negundo</i>	jasanojavor peřenolistý			33	442	Jeneč u Prahy		
5197	<i>Acer negundo</i>	jasanojavor peřenolistý			48	443	Jeneč u Prahy		
5198	<i>Acer negundo</i>	jasanojavor peřenolistý			1	443	Jeneč u Prahy		
5199	<i>Rosa sp.</i>	růže			1	445	Jeneč u Prahy		
5200	<i>Acer negundo</i>	jasanojavor peřenolistý			1	445	Jeneč u Prahy		
5201	<i>Acer negundo</i>	jasanojavor peřenolistý			4	454	Jeneč u Prahy		
5202	<i>Acer negundo</i>	jasanojavor peřenolistý			1	465	Jeneč u Prahy		
5203	<i>Acer negundo</i>	jasanojavor peřenolistý			3	465	Jeneč u Prahy		
5204	<i>Sambucus sp.</i>	bez			4	465	Jeneč u Prahy		
5205	<i>Acer negundo</i>	jasanojavor peřenolistý			2	520/299	Jeneč u Prahy		
5206	<i>Pinus sp.</i>	borovice	<i>Buxus sp., Swida sp.</i>	zimostráz, svída	7	139/7	Jeneč u Prahy	3	1
5206	<i>Pinus sp.</i>	borovice	<i>Buxus sp., Swida sp.</i>	zimostráz, svída	10	139/11	Jeneč u Prahy	3	1
5207	<i>Crataegus sp.</i>	hlloh			2	523/48	Jeneč u Prahy		
5208	<i>Juglans sp.</i>	ořešák			3	523/48	Jeneč u Prahy		
5209	<i>Swida sp.</i>	svída			4	523/48	Jeneč u Prahy		
5210	<i>Rosa sp.</i>	růže			1	523/48	Jeneč u Prahy		
5211	<i>Swida sp.</i>	svída			5	523/48	Jeneč u Prahy		
5212	<i>Swida sp.</i>	svída			5	523/48	Jeneč u Prahy		
5213	<i>Acer negundo</i>	jasanojavor peřenolistý			1	523/48	Jeneč u Prahy		
5214	<i>Rosa sp.</i>	růže			4	523/48	Jeneč u Prahy		
5215	<i>Rosa sp.</i>	růže			4	523/48	Jeneč u Prahy		
5216	<i>Rosa sp.</i>	růže			2	523/48	Jeneč u Prahy		
5217	<i>Rosa sp.</i>	růže			2	523/48	Jeneč u Prahy		
5218	<i>Rosa sp.</i>	růže			5	523/48	Jeneč u Prahy		
5219	<i>Rosa sp.</i>	růže			2	523/48	Jeneč u Prahy		
5220	<i>Rosa sp.</i>	růže			3	523/48	Jeneč u Prahy		
5221	<i>Rosa sp.</i>	růže			3	523/48	Jeneč u Prahy		
5222	<i>Rosa sp.</i>	růže			4	523/48	Jeneč u Prahy		
5223*	<i>Populus sp.</i>	topol	<i>Acer negundo, Rosa sp., Swida sp.</i>	jasanojavor peřenolistý, růže, svída	81	523/48	Jeneč u Prahy		
					556	523/50	Jeneč u Prahy		

Číslo na mapě	Taxon		Doprovodný taxon		Plocha porostu (m ²)	Parcelní číslo	Katastrální území	Stromy v porostech nad 10 cm v kusech	
	Latinský název	Český název	Latinský název	Český název				10-20 cm	20-25 cm
					809	523/51	Jeneč u Prahy		
5224	<i>Rosa sp.</i>	růže			10	523/51	Jeneč u Prahy		
5225	<i>Rosa sp.</i>	růže			1	523/51	Jeneč u Prahy		
5226	<i>Acer negundo</i>	jasanojavor peřenolistý			1	523/51	Jeneč u Prahy		
5227	<i>Rosa sp.</i>	růže			1	523/51	Jeneč u Prahy		
5228*	<i>Populus sp.</i>	topol			63	523/57	Jeneč u Prahy	190	
					700	523/56	Jeneč u Prahy		
5229	<i>Prunus sp.</i>	slivoň	<i>Acer negundo, Sambucus sp., Fraxinus sp.</i>	jasanojavor peřenolistý, bez, jasan	397	863	Chýně	24	
5230*	<i>Acer sp.</i>	javor	<i>Juglans sp.</i>	ořešák	101	269/15	Litovice	9	
					6	269/3	Litovice		
5231*	<i>Prunus sp.</i>	slivoň	<i>Fraxinus sp.</i>	jasan	30	629/1	Litovice	6	
					20	565/2	Litovice		
5232	<i>Prunus sp.</i>	slivoň	<i>Acer sp.</i>	javor	25	269/3	Litovice		
5233	<i>Acer sp.</i>	javor	<i>Fraxinus sp.</i>	jasan	13	269/3	Litovice		
5234	<i>Swida sp.</i>	svída			6	455/1	Litovice		
5235	<i>Prunus sp.</i>	slivoň			5	455/1	Litovice		
5236	<i>Rosa sp.</i>	růže			14	455/1	Litovice		
5237	<i>Rosa sp.</i>	růže	<i>Prunus sp., Swida sp.</i>	slivoň, svída	488	455/1	Litovice	12	
5238	<i>Prunus sp.</i>	slivoň			1	455/1	Litovice		
5239	<i>Rosa sp.</i>	růže			13	455/1	Litovice		
5240	<i>Prunus sp.</i>	slivoň			20	455/1	Litovice		
5241*	<i>Acer sp.</i>	javor	<i>Prunus sp.</i>	slivoň	30	456/2	Litovice	10	
					15	485/6	Litovice		
					77	455/1	Litovice		
					3	401/4	Litovice		
					3	389/2	Litovice		
					4	401/5	Litovice		
					2	485/1	Litovice		
					7	456/4	Litovice		
					1	395/2	Litovice		
					21	456/3	Litovice		
5242*	<i>Rhamnus cathartica</i>	řešetlák obený	<i>Rosa sp., Prunus sp.</i>	růže, slivoň	7	539/8	Litovice	2	

Číslo na mapě	Taxon		Doprovodný taxon		Plocha porostu (m ²)	Parcelní číslo	Katastrální území	Stromy v porostech nad 10 cm v kusech	
	Latinský název	Český název	Latinský název	Český název				10-20 cm	20-25 cm
					40	637/2	Litovice		
5243	<i>Fraxinus sp.</i>	jasan	<i>Prunus sp., Sambucus sp.</i>	slivoň, bez	24	637/2	Litovice	2	2
5244	<i>Sambucus sp.</i>	bez			5	565/2	Litovice		
5245	<i>Prunus sp.</i>	slivoň	<i>Rosa sp.</i>	růže	10	565/2	Litovice		
5246	<i>Crataegus sp.</i>	hloh			6	565/1	Litovice		
5247	<i>Rosa sp.</i>	růže	<i>Crataegus sp.</i>	hloh	44	565/1	Litovice		
5248	<i>Sambucus sp.</i>	bez	<i>Syringa sp.</i>	šeřík	95	565/1	Litovice		
5249	<i>Fraxinus sp.</i>	jasan	<i>Rosa sp.</i>	růže	16	504	Litovice		
5250	<i>Robinia pseudoacacia</i>	trnovník akát			4	541/2	Litovice		
5251	<i>Robinia pseudoacacia</i>	trnovník akát	<i>Acer sp., Salix sp.</i>	javor, vrba	194	541/2	Litovice	22	
5252	<i>Robinia pseudoacacia</i>	trnovník akát			117	456/4	Litovice	35	
5253	<i>Salix sp.</i>	vrba			10	456/4	Litovice	11	
5254	<i>Robinia pseudoacacia</i>	trnovník akát	<i>Prunus sp., Acer sp.</i>	slivoň, javor	196	456/5	Litovice	58	
5255	<i>Robinia pseudoacacia</i>	trnovník akát	<i>Prunus sp.</i>	slivoň	63	456/5	Litovice	3	
5256	<i>Juglans sp.</i>	ořešák			2	544/6	Litovice		
5257	<i>Fraxinus sp.</i>	jasan			4	544/6	Litovice		
5258	<i>Rosa sp.</i>	růže			5	568/5	Litovice		
5259*	<i>Prunus sp.</i>	slivoň			106	632	Litovice	56	28
					778	410/22	Litovice		
5260*	<i>Thuja sp.</i>	túje			8	629/1	Litovice	8	
					25	574/9	Litovice		
5261	<i>Fraxinus sp.</i>	jasan			2	1378/48	Hostivice		
5262	<i>Swida sp.</i>	svída			2	1378/48	Hostivice		
5263	<i>Prunus sp.</i>	slivoň			4	1378/48	Hostivice		
5264	<i>Acer sp.</i>	javor			1	1378/48	Hostivice		
5265	<i>Swida sp.</i>	svída			3	1378/48	Hostivice		
5266	<i>Acer sp.</i>	javor			8	1378/48	Hostivice		
5267	<i>Sambucus sp.</i>	bez			6	1378/48	Hostivice		
5268	<i>Rosa sp.</i>	růže			4	1378/48	Hostivice		
5269*	<i>Prunus sp.</i>	slivoň	<i>Rosa sp.</i>	růže	40	1097/1	Hostivice	2	
					27	1332/3	Hostivice		
5270*	<i>Prunus sp.</i>	slivoň	<i>Syringa sp., Ligustrum sp., Picea sp., Crataegus</i>	šeřík, ptačí zob, smrk, hloh	325	1097/1	Hostivice	12	
					15	1378/30	Hostivice		

Číslo na mapě	Taxon		Doprovodný taxon		Plocha porostu (m ²)	Parcelní číslo	Katastrální území	Stromy v porostech nad 10 cm v kusech	
	Latinský název	Český název	Latinský název	Český název				10-20 cm	20-25 cm
					4	1378/32	Hostivice		
5271*	<i>Prunus sp.</i>	slivoň	<i>Ligustrum sp.</i>	ptačí zob	300	1192/3	Hostivice	65	
					10	1359/6	Hostivice		
					12	1360/1	Hostivice		
					5	1190/44	Hostivice		
5272*	<i>Acer sp.</i>	javor	<i>Populus sp., Prunus sp.</i>	topol, slivoň	346	1152/67	Hostivice	5	
					29	1378/32	Hostivice		
5273	<i>Rosa sp.</i>	růže			69	1152/52	Hostivice		
5274	<i>Prunus sp.</i>	slivoň	<i>Rosa sp.</i>	růže	60	1152/52	Hostivice	3	
5275	<i>Sambucus sp.</i>	bez	<i>Fraxinus sp., Rosa sp.</i>	jasan, růže	29	1152/52	Hostivice		
5276*	<i>Prunus sp.</i>	slivoň	<i>Rosa sp.</i>	růže	37	1152/14	Hostivice		7
					13	1152/29	Hostivice		
					7	1378/32	Hostivice		
5277*	<i>Salix sp.</i>	vrba	<i>Rosa sp., Swida sp., Ligustrum sp.</i>	růže, svída, ptačí zob	92	1152/67	Hostivice		
					130	1152/14	Hostivice		
5278	<i>Crataegus sp.</i>	hloh	<i>Rosa sp.</i>	růže	21	1152/26	Hostivice		
5279*	<i>Robinia pseudoacacia</i>	trnovník akát	<i>Rosa sp., Salix sp.</i>	růže, vrba	80	1152/25	Hostivice	26	
					153	1152/26	Hostivice		
5280	<i>Rosa sp.</i>	růže			1	1153/2	Hostivice		
5281	<i>Rosa sp.</i>	růže			1	1153/2	Hostivice		
5282	<i>Rosa sp.</i>	růže			1	1153/2	Hostivice		
5283	<i>Rosa sp.</i>	růže			1	1153/2	Hostivice		
5284	<i>Rosa sp.</i>	růže			2	1152/29	Hostivice		
5285	<i>Prunus sp.</i>	slivoň	<i>Rosa sp.</i>	růže	9	1152/29	Hostivice		
5286	<i>Robinia pseudoacacia</i>	trnovník akát			122	1152/30	Hostivice	5	
5287	<i>Robinia pseudoacacia</i>	trnovník akát	<i>Sambucus sp.</i>	bez	73	1152/30	Hostivice	13	
5289	<i>Rosa sp.</i>	růže			2	1152/98	Hostivice		
5290	<i>Rosa sp.</i>	růže			13	1152/98	Hostivice		
5291	<i>Crataegus sp.</i>	hloh			1	1152/98	Hostivice		
5292*	<i>Rosa sp.</i>	růže			10	1152/98	Hostivice		
					2	1378/32	Hostivice		
5293	<i>Rosa sp.</i>	růže			5	1152/98	Hostivice		
5294	<i>Rosa sp.</i>	růže			6	1152/98	Hostivice		

Číslo na mapě	Taxon		Doprovodný taxon		Plocha porostu (m ²)	Parcelní číslo	Katastrální území	Stromy v porostech nad 10 cm v kusech	
	Latinský název	Český název	Latinský název	Český název				10-20 cm	20-25 cm
5295	<i>Rosa sp.</i>	růže			5	1152/98	Hostivice		
5296	<i>Rosa sp.</i>	růže			1	1152/98	Hostivice		
5297	<i>Rosa sp.</i>	růže			10	1152/98	Hostivice		
5298	<i>Rosa sp.</i>	růže			19	1152/98	Hostivice		
5299*	<i>Populus sp.</i>	topol	<i>Rosa sp.</i>	růže	15	1152/98	Hostivice		
					8	1378/32	Hostivice		
5300*	<i>Populus sp.</i>	topol	<i>Rosa sp.</i>	růže	109	1152/98	Hostivice		
					65	1378/32	Hostivice		
5301	<i>Rosa sp.</i>	růže			10	1153/41	Hostivice		
5302	<i>Populus sp.</i>	topol	<i>Rosa sp.</i> , <i>Acer sp.</i>	růže, javor	17	1153/41	Hostivice		
5303	<i>Populus sp.</i>	topol	<i>Acer sp.</i>	javor	21	1153/41	Hostivice		
5304	<i>Acer sp.</i>	javor			3	1153/41	Hostivice		
5305	<i>Salix sp.</i>	vrba			5	1153/41	Hostivice		
5306	<i>Rosa sp.</i>	růže			4	1153/41	Hostivice		
5307	<i>Prunus sp.</i>	slivoň			1	1153/41	Hostivice		
5308	<i>Salix sp.</i>	vrba			1	1153/41	Hostivice		
5309	<i>Rosa sp.</i>	růže			1	1153/41	Hostivice		
5310	<i>Acer sp.</i>	javor			2	1153/41	Hostivice		
5311	<i>Rosa sp.</i>	růže			3	1153/41	Hostivice		
5312	<i>Acer sp.</i>	javor	<i>Robinia pseudoacacia</i>	trnovník akát	91	1153/41	Hostivice		
5313	<i>Acer sp.</i>	javor	<i>Robinia pseudoacacia</i>	trnovník akát	43	1153/41	Hostivice		
5314	<i>Rosa sp.</i>	růže			3	1153/78	Hostivice		
5315	<i>Rosa sp.</i>	růže			4	1153/78	Hostivice		
5316	<i>Robinia pseudoacacia</i>	trnovník akát			1	1153/78	Hostivice		
5317	<i>Rosa sp.</i>	růže			2	1153/78	Hostivice		
5318	<i>Rosa sp.</i>	růže			3	1153/78	Hostivice		
5319	<i>Rosa sp.</i>	růže			3	1153/78	Hostivice		
5320	<i>Robinia pseudoacacia</i>	trnovník akát			5	1153/78	Hostivice		
5321	<i>Robinia pseudoacacia</i>	trnovník akát			8	1153/78	Hostivice		
5322	<i>Robinia pseudoacacia</i>	trnovník akát			6	1153/78	Hostivice		
5323	<i>Robinia pseudoacacia</i>	trnovník akát			12	1153/78	Hostivice		
5324	<i>Crataegus sp.</i>	hlh			5	1153/78	Hostivice		
5325	<i>Robinia pseudoacacia</i>	trnovník akát			5	1153/78	Hostivice		

Číslo na mapě	Taxon		Doprovodný taxon		Plocha porostu (m ²)	Parcelní číslo	Katastrální území	Stromy v porostech nad 10 cm v kusech	
	Latinský název	Český název	Latinský název	Český název				10-20 cm	20-25 cm
5326	<i>Rosa sp.</i>	růže			2	1153/78	Hostivice		
5327*	<i>Prunus sp.</i>	slivoň	<i>Fraxinus sp., Rosa sp., Sambucus sp.</i>	jasan, růže, bez	670	1179	Hostivice	32	
					125	1152/110	Hostivice		
5328	<i>Rosa sp.</i>	růže	<i>Prunus sp.</i>	slivoň	47	1239/1	Hostivice		
5329*	<i>Swida sp.</i>	svída	<i>Prunus sp.</i>	slivoň	16	1200/1	Hostivice		
					35	1239/1	Hostivice		
5330	<i>Swida sp.</i>	svída	<i>Rosa sp., Crataegus sp.</i>	růže, hloh	25	1378/22	Hostivice		
5331	<i>Ligustrum sp.</i>	ptačí zob			2	1378/22	Hostivice		
5332	<i>Crataegus sp.</i>	hloh	<i>Rosa sp.</i>	růže	10	1235/7	Hostivice		
					5	1204/25	Hostivice		
5333	<i>Crataegus sp.</i>	hloh	<i>Prunus sp., Robinia pseudoacacia</i>	slivoň, trnovník akát	469	1203/5	Hostivice	38	12
5334	<i>Rosa sp.</i>	růže			48	1203/5	Hostivice		
5335	<i>Crataegus sp.</i>	hloh			39	1203/5	Hostivice	4	
5336	<i>Crataegus sp.</i>	hloh			14	1203/5	Hostivice	3	
5337	<i>Crataegus sp.</i>	hloh	<i>Swida sp.</i>	svída	88	1203/5	Hostivice	5	
5338	<i>Crataegus sp.</i>	hloh	<i>Swida sp., Rosa sp.</i>	svída, růže	43	1203/5	Hostivice	1	
5339	<i>Crataegus sp.</i>	hloh			16	1203/5	Hostivice	3	
5340	<i>Crataegus sp.</i>	hloh			14	1203/5	Hostivice	7	
5341	<i>Morus sp.</i>	morušovník			7	1203/5	Hostivice		
5342	<i>Morus sp.</i>	morušovník			5	1203/5	Hostivice		
5343*	<i>Crataegus sp.</i>	hloh	<i>Prunus sp., Rosa sp., Sambucus sp.</i>	slivoň, růže, bez	14	1200/5	Hostivice	180	
					998	1203/5	Hostivice		
					11	1204/20	Hostivice		
					11	1204/22	Hostivice		
					118	1204/24	Hostivice		
					285	1204/25	Hostivice		
5344	<i>Rosa sp.</i>	růže			1	1378/32	Hostivice		
5345*	<i>Picea sp.</i>	smrk			4	1378/30	Hostivice	3	2
					21	1378/32	Hostivice		
5346	<i>Swida sp.</i>	svída	<i>Prunus sp., Crataegus sp., Rosa sp.</i>	slivoň, hloh, růže	223	1378/32	Hostivice	36	
5347	<i>Crataegus sp.</i>	hloh			5	1378/32	Hostivice		
5348	<i>Acer sp.</i>	javor			2	1378/32	Hostivice		
5349	<i>Acer sp.</i>	javor			3	1378/32	Hostivice		

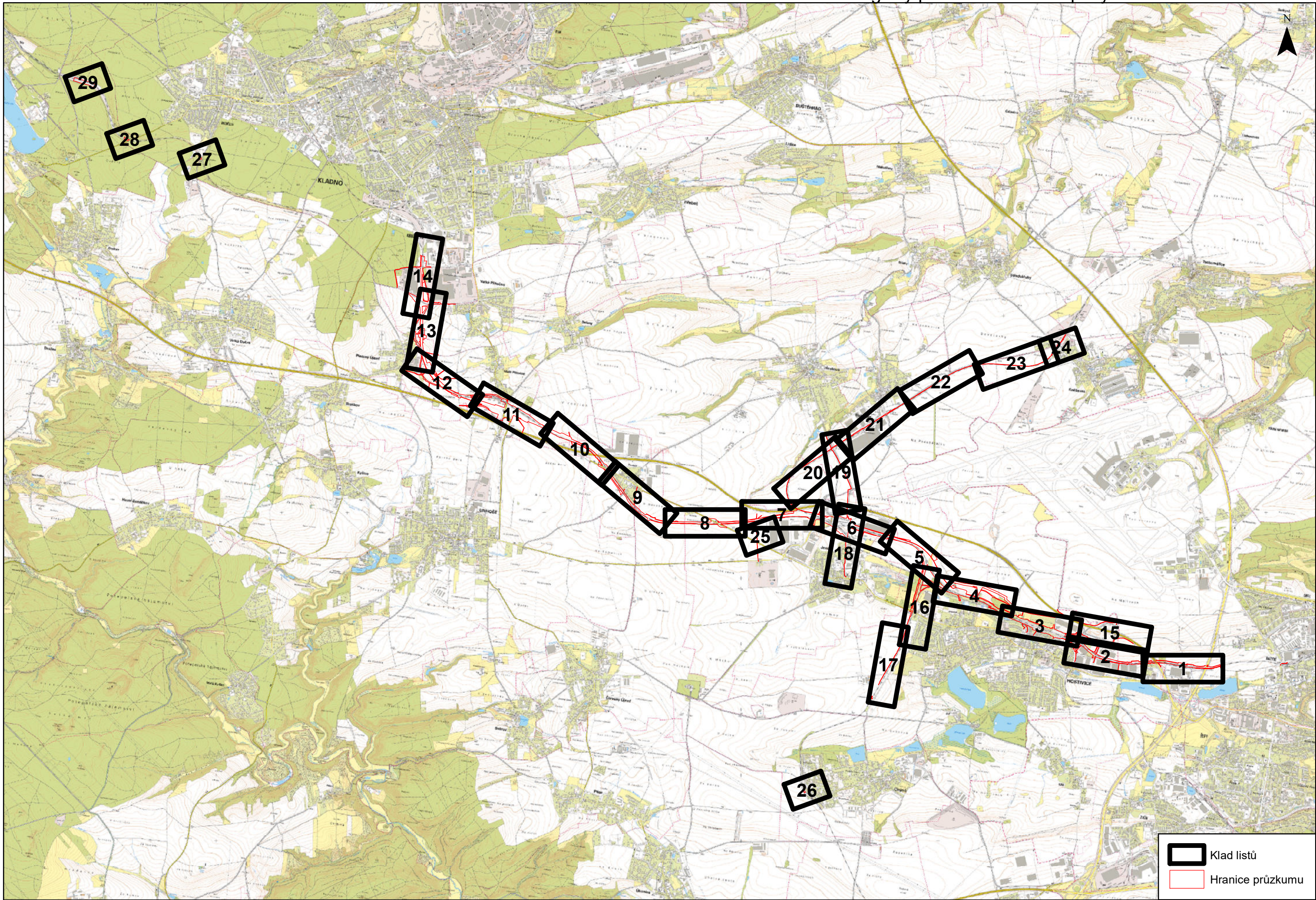
Číslo na mapě	Taxon		Doprovodný taxon		Plocha porostu (m ²)	Parcelní číslo	Katastrální území	Stromy v porostech nad 10 cm v kusech	
	Latinský název	Český název	Latinský název	Český název				10-20 cm	20-25 cm
5350	<i>Swida sp.</i>	svída	<i>Sambucus sp.</i>	bez	4	1378/32	Hostivice		
5351	<i>Prunus sp.</i>	slivoň			2	1378/32	Hostivice		
5352	<i>Juglans sp.</i>	ořešák			1	1378/32	Hostivice		
5353	<i>Rosa sp.</i>	růže	<i>Acer sp.</i>	javor	46	1378/32	Hostivice		
5354	<i>Acer sp.</i>	javor			1	1378/32	Hostivice		
5355	<i>Acer sp.</i>	javor			1	1378/32	Hostivice		
5356	<i>Robinia pseudoacacia</i>	trnovník akát			2	1378/32	Hostivice		
5357	<i>Rosa sp.</i>	růže	<i>Populus sp., Acer sp.</i>	topol, javor	123	1378/32	Hostivice		
5358	<i>Prunus sp.</i>	slivoň	<i>Corylus avellana, Crataegus sp., Rosa sp.</i>	líška obená, hloh, růže	563	1208/1	Hostivice	68	
5359*	<i>Crataegus sp.</i>	hloh	<i>Prunus sp., Rosa sp., Sambucus sp.</i>	slivoň, růže, bez	24	1200/5	Hostivice	58	
					110	1204/4	Hostivice		
					99	1204/20	Hostivice		
5360	<i>Rosa sp.</i>	růže			7	1185/11	Hostivice		
5361	<i>Sambucus sp.</i>	bez			6	1185/11	Hostivice		
5362	<i>Swida sp.</i>	svída			5	1369/1	Hostivice		
5363	<i>Rosa sp.</i>	růže	<i>Crataegus sp.</i>	hloh	2091	1152/110	Hostivice	4	
5364	<i>Rosa sp.</i>	růže			1	1152/110	Hostivice		
5365	<i>Prunus sp.</i>	slivoň			6	1152/110	Hostivice		
5366	<i>Juglans sp.</i>	ořešák			2	1152/110	Hostivice		
5367	<i>Prunus sp.</i>	slivoň			4	1152/110	Hostivice		
5368	<i>Rosa sp.</i>	růže	<i>Prunus sp., Crataegus sp., Acer sp.</i>	slivoň, hloh, javor	1059	1152/110	Hostivice	33	
5369	<i>Rosa sp.</i>	růže	<i>Crataegus sp., Prunus sp.</i>	hloh, slivoň	952	1152/110	Hostivice	8	
5370	<i>Crataegus sp.</i>	hloh			1	1152/110	Hostivice		
5371	<i>Rosa sp.</i>	růže			4	1152/110	Hostivice		
5372	<i>Pinus sp.</i>	borovice	<i>Rosa sp.</i>	růže	5	1152/110	Hostivice		
5373	<i>Prunus sp.</i>	slivoň			2	1152/110	Hostivice		
5374	<i>Crataegus sp.</i>	hloh			2	1152/110	Hostivice		
5375	<i>Crataegus sp.</i>	hloh			4	1152/110	Hostivice		
5376	<i>Swida sp.</i>	svída			1	1152/110	Hostivice		
5377	<i>Rosa sp.</i>	růže			8	1152/110	Hostivice		
5378	<i>Crataegus sp.</i>	hloh			1	1152/110	Hostivice		
5379	<i>Prunus sp.</i>	slivoň			3	1152/110	Hostivice		
5380	<i>Prunus sp.</i>	slivoň			3	1152/110	Hostivice		



Číslo na mapě	Taxon		Doprovodný taxon		Plocha porostu (m ²)	Parcelní číslo	Katastrální území	Stromy v porostech nad 10 cm v kusech	
	Latinský název	Český název	Latinský název	Český název				10-20 cm	20-25 cm
5381	<i>Rosa sp.</i>	růže			4	1152/110	Hostivice		
5382	<i>Rosa sp.</i>	růže			5	1152/110	Hostivice		
5383	<i>Crataegus sp.</i>	hloh			4	1152/110	Hostivice		
5384	<i>Crataegus sp.</i>	hloh			4	1152/110	Hostivice		
5385	<i>Crataegus sp.</i>	hloh			2	1152/110	Hostivice		
5386	<i>Rosa sp.</i>	růže			4	1152/110	Hostivice		
5387	<i>Crataegus sp.</i>	hloh			1	1152/110	Hostivice		
5388	<i>Rosa sp.</i>	růže			4	1152/110	Hostivice		
5389	<i>Rosa sp.</i>	růže	<i>Crataegus sp.</i> , <i>Acer sp.</i>	hloh, javor	416	1152/110	Hostivice	3	
5390	<i>Swida sp.</i>	svída			4	1152/110	Hostivice		
5391	<i>Swida sp.</i>	svída			3	1152/110	Hostivice		
5392	<i>Crataegus sp.</i>	hloh			2	1152/110	Hostivice		
5393	<i>Crataegus sp.</i>	hloh	<i>Rosa sp.</i> , <i>Prunus sp.</i> , <i>Acer sp.</i>	růže, slivoň, javor	769	1196/1	Hostivice	95	12
5394	<i>Prunus sp.</i>	slivoň			68	1360/1	Hostivice		
5395*	<i>Acer sp.</i>	javor	<i>Fraxinus sp.</i> , <i>Crataegus sp.</i> , <i>Corylus avellana</i>	jasan, hloh, líska obená	1	1250/1	Hostivice	52	10
					208	613	Hostivice		
5396*	<i>Caragana sp.</i>	čimišník	<i>Pinus sp.</i> , <i>Rosa sp.</i>	borovice, růže	78	574/10	Dobrovíz	3	
					18	428/7	Dobrovíz		
5397	<i>Rosa sp.</i>	růže			10	574/10	Dobrovíz		
5398	<i>Acer negundo</i>	jasanojavor peřenolistý	<i>Pinus sp.</i> , <i>Prunus sp.</i> , <i>Quercus sp.</i> , <i>Rosa sp.</i>	borovice, slivoň, dub, růže	39	574/10	Dobrovíz	1	
5399	<i>Rosa sp.</i>	růže			1	574/10	Dobrovíz		
5400*	<i>Acer negundo</i>	jasanojavor peřenolistý	<i>Acer sp.</i>	javor	71	464/24	Dobrovíz		
					6	464/9	Dobrovíz		
5401	<i>Acer negundo</i>	jasanojavor peřenolistý			4	464/24	Dobrovíz		
5402*	<i>Populus sp.</i>	topol	<i>Betula pendula</i> , <i>Prunus sp.</i>	bříza bělokorá, slivoň	56	428/10	Dobrovíz	8	
					47	428/6	Dobrovíz		
					30	428/5	Dobrovíz		
5403*	<i>Caragana sp.</i>	čimišník	<i>Prunus sp.</i> , <i>Swida sp.</i>	slivoň, svída	55	574/10	Dobrovíz		
					81	574/38	Dobrovíz		
5404*	<i>Acer negundo</i>	jasanojavor peřenolistý			6	574/10	Dobrovíz		
					7	574/38	Dobrovíz		
5405	<i>Populus sp.</i>	topol	<i>Swida sp.</i> , <i>Rosa sp.</i> , <i>Prunus sp.</i>	svída, růže, slivoň	419	428/2	Dobrovíz		

Číslo na mapě	Taxon		Doprovodný taxon		Plocha porostu (m ²)	Parcelní číslo	Katastrální území	Stromy v porostech nad 10 cm v kusech	
	Latinský název	Český název	Latinský název	Český název				10-20 cm	20-25 cm
5406	<i>Rosa sp.</i>	růže	<i>Prunus sp., Fraxinus sp.</i>	slivoň, jasan	62	428/2	Dobrovíz		
5407	<i>Rosa sp.</i>	růže	<i>Prunus sp., Juglans sp.</i>	slivoň, ořešák	98	428/2	Dobrovíz		
5408	<i>Populus sp.</i>	topol			671	428/2	Dobrovíz		
5409	<i>Prunus sp.</i>	slivoň	<i>Swida sp.</i>	svída	51	428/2	Dobrovíz		
5410	<i>Swida sp.</i>	svída	<i>Aesculus sp., Populus sp.</i>	jírovec, topol	19	428/2	Dobrovíz		
5411	<i>Populus sp.</i>	topol			17	428/2	Dobrovíz		
5412	<i>Rosa sp.</i>	růže	<i>Populus sp.</i>	topol	28	428/4	Dobrovíz		
5413	<i>Rosa sp.</i>	růže			2	428/5	Dobrovíz		
5414	<i>Rosa sp.</i>	růže			1	599	Červený Újezd		
5415	<i>Fraxinus sp.</i>	jasan			1	623	Červený Újezd		
5416	<i>Swida sp.</i>	svída			1	642	Červený Újezd		
5417	<i>Rosa sp.</i>	růže			1	642	Červený Újezd		
5418	<i>Rosa sp.</i>	růže			3	642	Červený Újezd		
5419	<i>Rosa sp.</i>	růže			5	642	Červený Újezd		
5420	<i>Fraxinus sp.</i>	jasan			4	642	Červený Újezd		
5421*	<i>Prunus sp.</i>	slivoň	<i>Carpinus betulus</i>	habr obecný	13	642	Červený Újezd	7	
					187	589	Červený Újezd		
					42	590	Červený Újezd		

PŘÍLOHA č. 3

Mapy



 Klad listů
 Hranice průzkumu

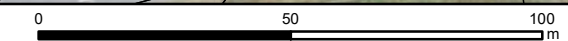
0 1 2
km

Vyhotovil: Ecological Consulting a.s.
Podklad: ZM50 SJTS-K (ČÚZK, 2024)



Legenda:

- Stromy s obvodem nad 80 cm
- Stromy s obvodem do 80 cm
- ★ Zapojené porosty dřevin nad 40 m²
- ★ Zapojené porosty dřevin do 40 m²
- ▨ Plocha porostu
- ▭ Hranice průzkumu
- ▭ Hranice pozemku
- ▭ Hranice katastru
- Cyklostezka





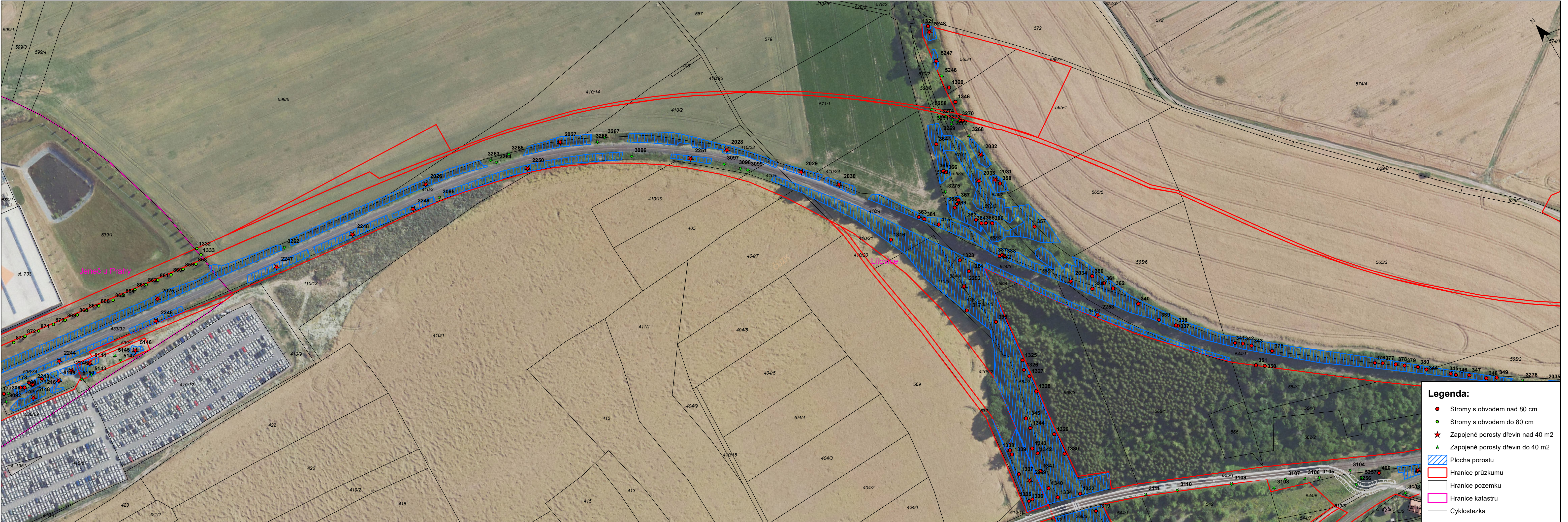
Legenda:

- Stromy s obvodem nad 80 cm
- Stromy s obvodem do 80 cm
- ★ Zapojené porosty dřevin nad 40 m2
- ★ Zapojené porosty dřevin do 40 m2
- ▨ Plocha porostu
- ▭ Hranice průzkumu
- ▭ Hranice pozemku
- ▭ Hranice katastru
- Cyklostezka



Legenda:

- Stromy s obvodem nad 80 cm
- Stromy s obvodem do 80 cm
- ★ Zapojené porosty dřevin nad 40 m²
- ★ Zapojené porosty dřevin do 40 m²
- ▨ Plocha porostu
- ▭ Hranice průzkumu
- ▭ Hranice pozemku
- ▭ Hranice katastru
- Cyklostezka



Legenda:

Stromy s obvodem nad 80 cm

Stromy s obvodem do 80 cm

Zapojené porosty dřevin nad 40 m²

Zapojené porosty dřevin do 40 m²

Plocha porostu

Hranice průzkumu

Hranice pozemku

Hranice katastru

Cyklostezka



Legenda:

- Stromy s obvodem nad 80 cm
- Stromy s obvodem do 80 cm
- ★ Zapojené porosty dřevin nad 40 m²
- ★ Zapojené porosty dřevin do 40 m²
- ▨ Plocha porostu
- ▭ Hranice průzkumu
- ▭ Hranice pozemku
- ▭ Hranice katastru
- Cyklostezka



Legenda:

- Stromy s obvodem nad 80 cm
- Stromy s obvodem do 80 cm
- ★ Zapojené porosty dřevin nad 40 m²
- ★ Zapojené porosty dřevin do 40 m²
- ▨ Plocha porostu
- ▭ Hranice průzkumu
- ▭ Hranice pozemku
- ▭ Hranice katastru
- Cyklostezka



Legenda:

- Stromy s obvodem nad 80 cm
- Stromy s obvodem do 80 cm
- ★ Zapojené porosty dřevin nad 40 m2
- ★ Zapojené porosty dřevin do 40 m2
- ▨ Plocha porostu
- ▭ Hranice průzkumu
- ▭ Hranice pozemku
- ▭ Hranice katastru
- Cyklostezka



Legenda:

- Stromy s obvodem nad 80 cm
- Stromy s obvodem do 80 cm
- Zapojené porosty dřevin nad 40 m2
- Zapojené porosty dřevin do 40 m2
- Plocha porostu
- Cyklostezka
- Hranice průzkumu
- Hranice pozemku
- Hranice katastru

Podklad: Ortofoto SJTS-K (ČÚZK, 2024), WMS Katastrální Mapa (ČÚZK, 2024)
Výhodov: Ecological Consulting a.s.



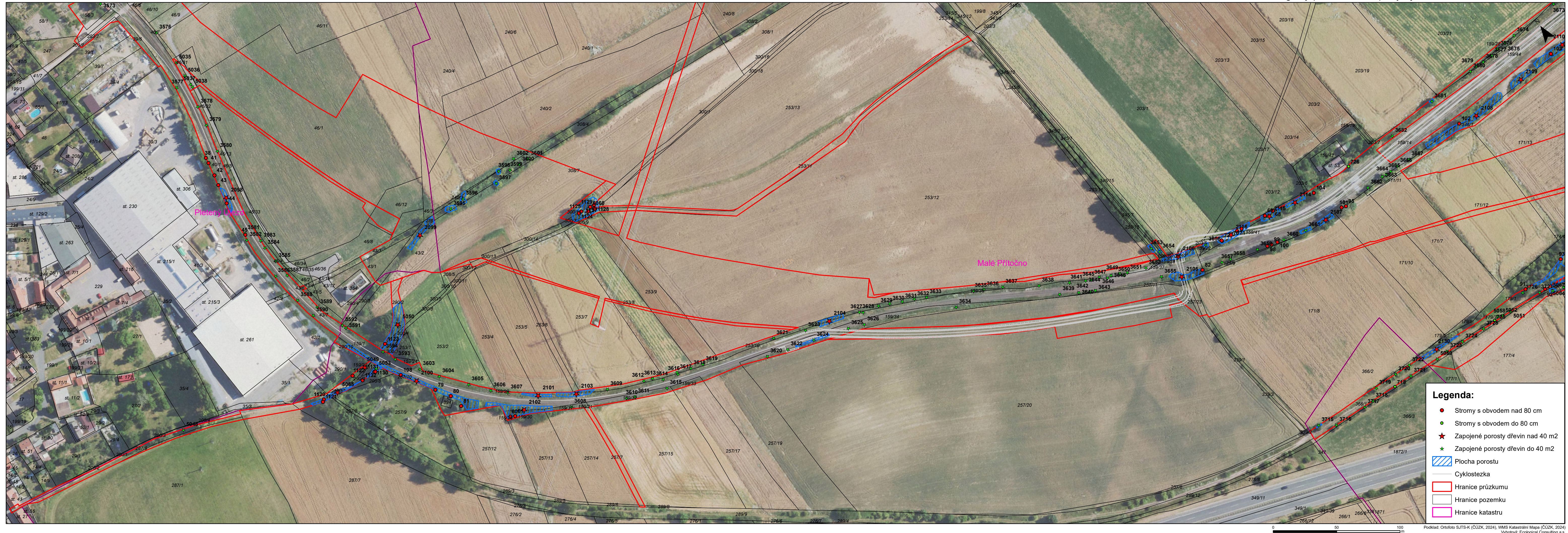
Legenda:

- Stromy s obvodem nad 80 cm
- Stromy s obvodem do 80 cm
- ★ Zapojené porosty dřevin nad 40 m2
- ★ Zapojené porosty dřevin do 40 m2
- ▨ Plocha porostu
- Cyklostezka
- ▭ Hranice průzkumu
- ▭ Hranice pozemku
- ▭ Hranice katastru

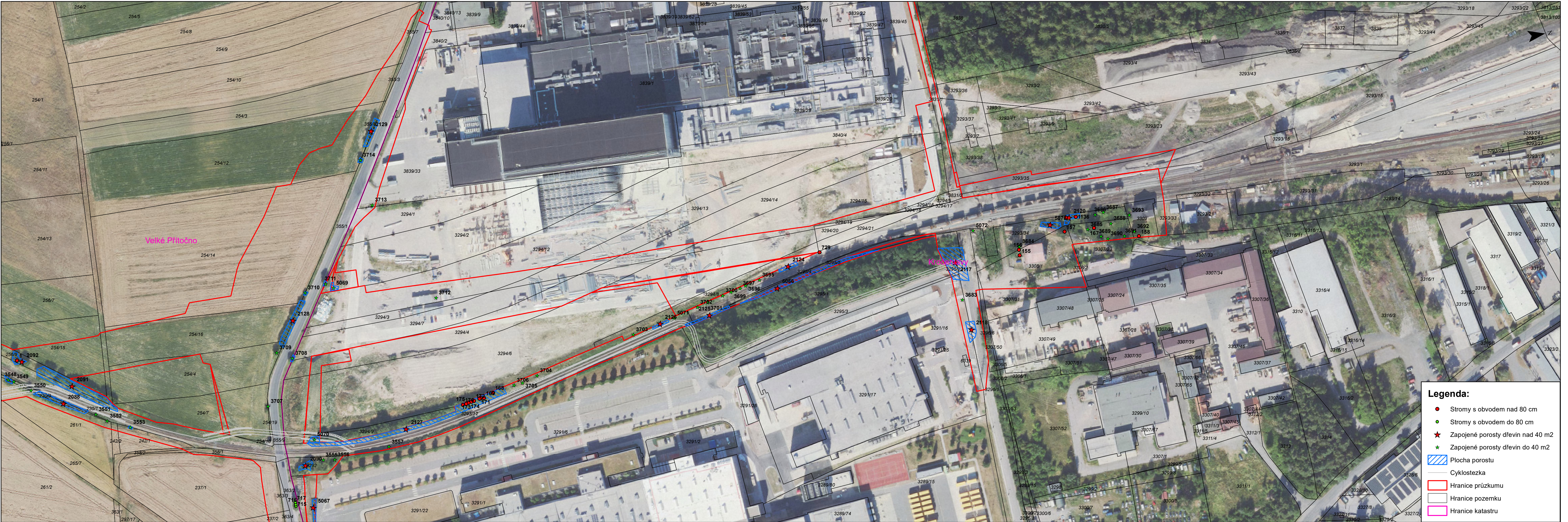


Legenda:

- Stromy s obvodem nad 80 cm
- Stromy s obvodem do 80 cm
- ★ Zapojené porosty dřevin nad 40 m2
- ★ Zapojené porosty dřevin do 40 m2
- ▨ Plocha porostu
- Cyklostezka
- ▭ Hranice průzkumu
- ▭ Hranice pozemku
- ▭ Hranice katastru

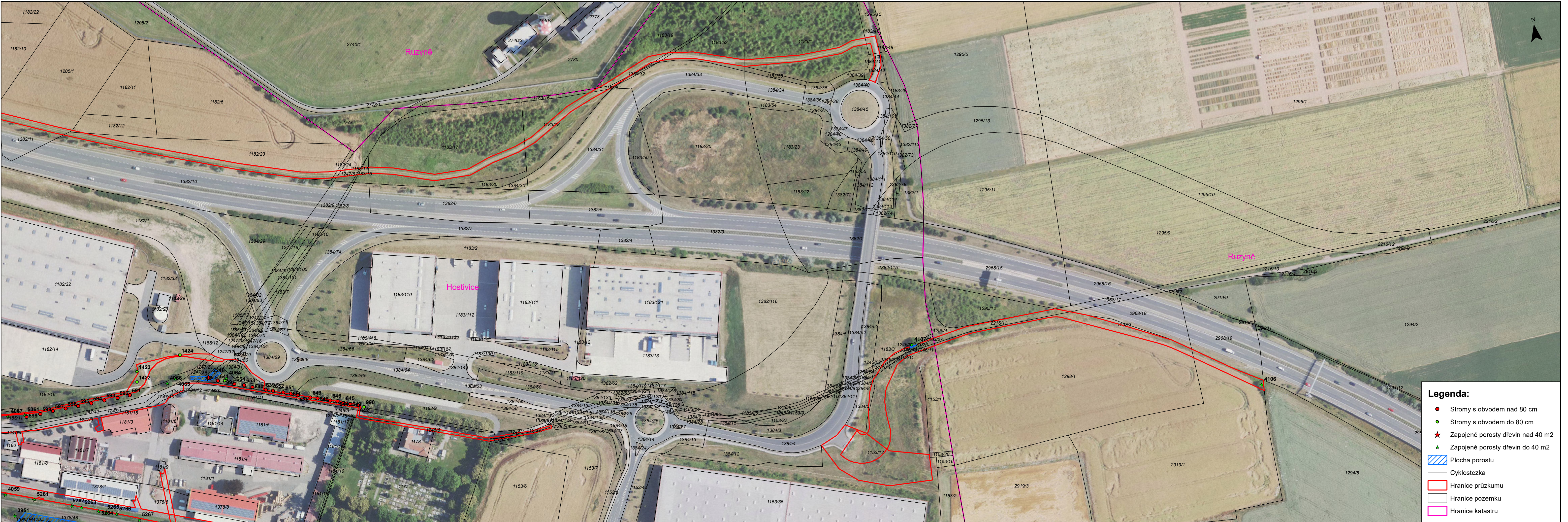


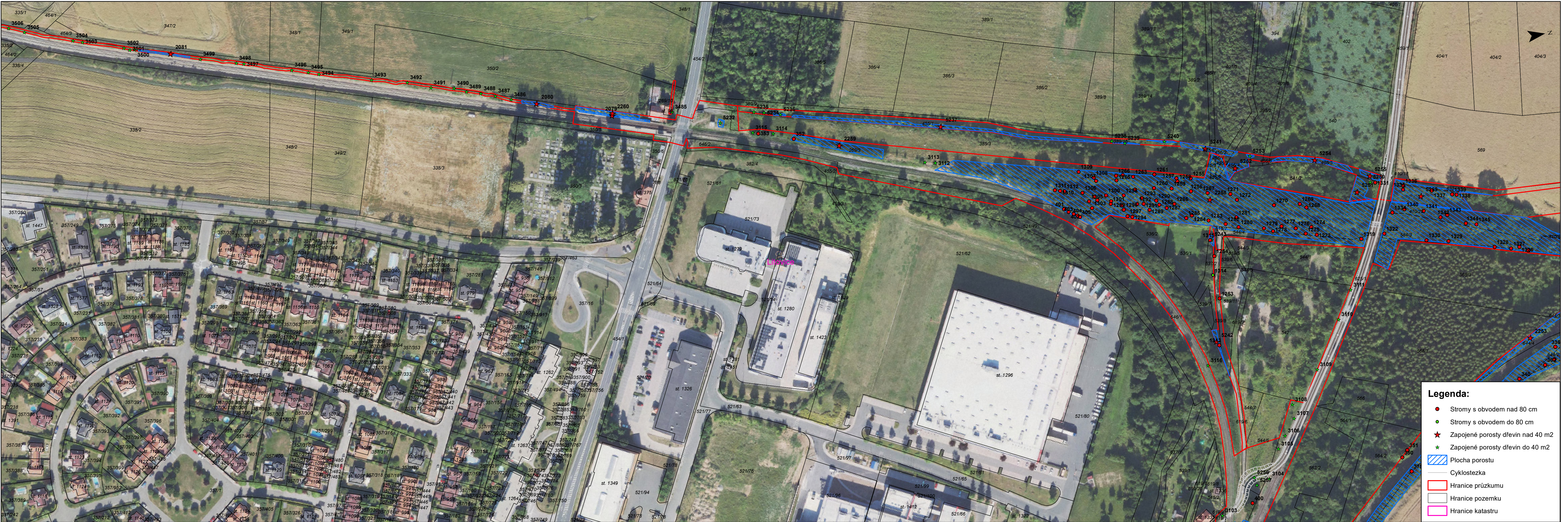




Legenda:

- Stromy s obvodem nad 80 cm
- Stromy s obvodem do 80 cm
- ★ Zapojené porosty dřevin nad 40 m²
- ★ Zapojené porosty dřevin do 40 m²
- ▨ Plocha porostu
- Cyklostezka
- ▭ Hranice průzkumu
- ▭ Hranice pozemku
- ▭ Hranice katastru





Legenda:

- Stromy s obvodem nad 80 cm
- Stromy s obvodem do 80 cm
- ★ Zapojené porosty dřevin nad 40 m²
- ★ Zapojené porosty dřevin do 40 m²

▨ Plocha porostu

— Cyklostezka

▭ Hranice průzkumu

▭ Hranice pozemku

▭ Hranice katastru





Legenda:

- Stromy s obvodem nad 80 cm
- Stromy s obvodem do 80 cm
- ★ Zapojené porosty dřevin nad 40 m2
- ★ Zapojené porosty dřevin do 40 m2
- ▨ Plocha porostu
- Cyklostezka
- ▭ Hranice průzkumu
- ▭ Hranice pozemku
- ▭ Hranice katastru



Legenda:

Stromy s obvodem nad 80 cm

Stromy s obvodem do 80 cm

Zapojené porosty dřevin nad 40 m2

Zapojené porosty dřevin do 40 m2

Plocha porostu






Cyklostezka

Hranice průzkumu

Hranice pozemku

Hranice katastru




- ## Legenda:
- Stromy s obvodem nad 80 cm
 - Stromy s obvodem do 80 cm
 - ★ Zapojené porosty dřevin nad 40 m2
 - ★ Zapojené porosty dřevin do 40 m2
-  Plocha porostu
-  Cyklostezka
-  Hranice průzkumu
-  Hranice pozemku
-  Hranice katastru





- Legenda:**

- Stromy s obvodem nad 80 cm
- Stromy s obvodem do 80 cm
- ★ Zapojené porosty dřevin nad 40 m²
- ★ Zapojené porosty dřevin do 40 m²

 Plocha porostu

— Cyklostezka

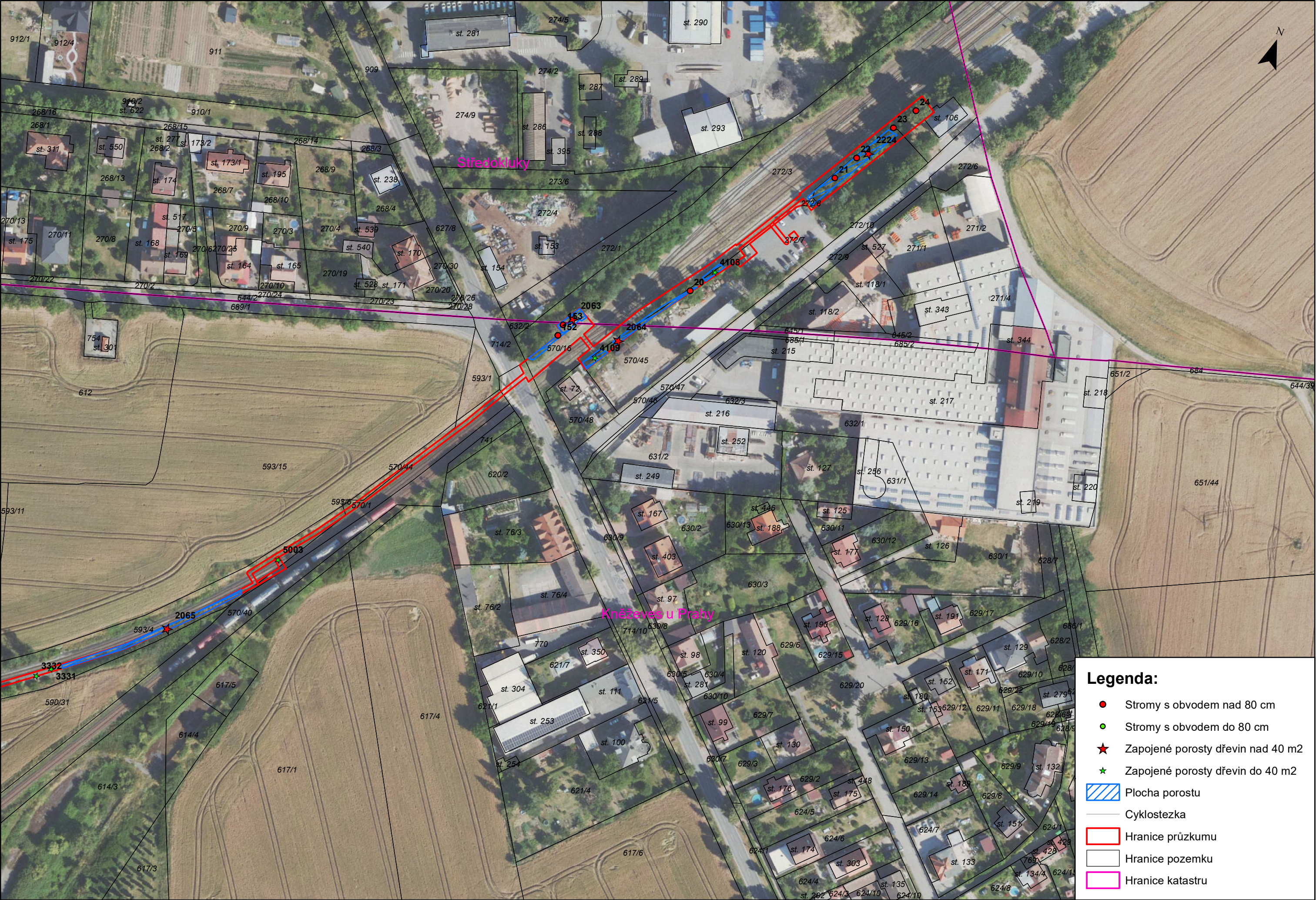
 Hranice průzkumu

 Hranice pozem

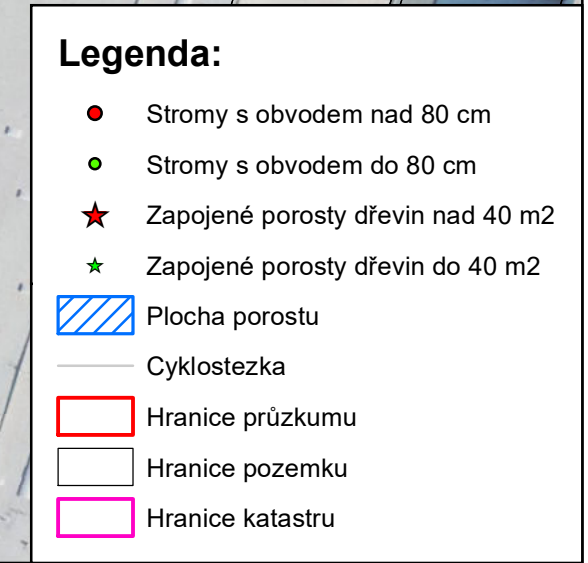
☐ Hranice katastr

Podklad: Ortofoto SJTS-K (ČÚZK, 2024), WMS Katastrální Mapa (ČÚZK, 2024)
Vytvořil: Ecological Consulting a.s.

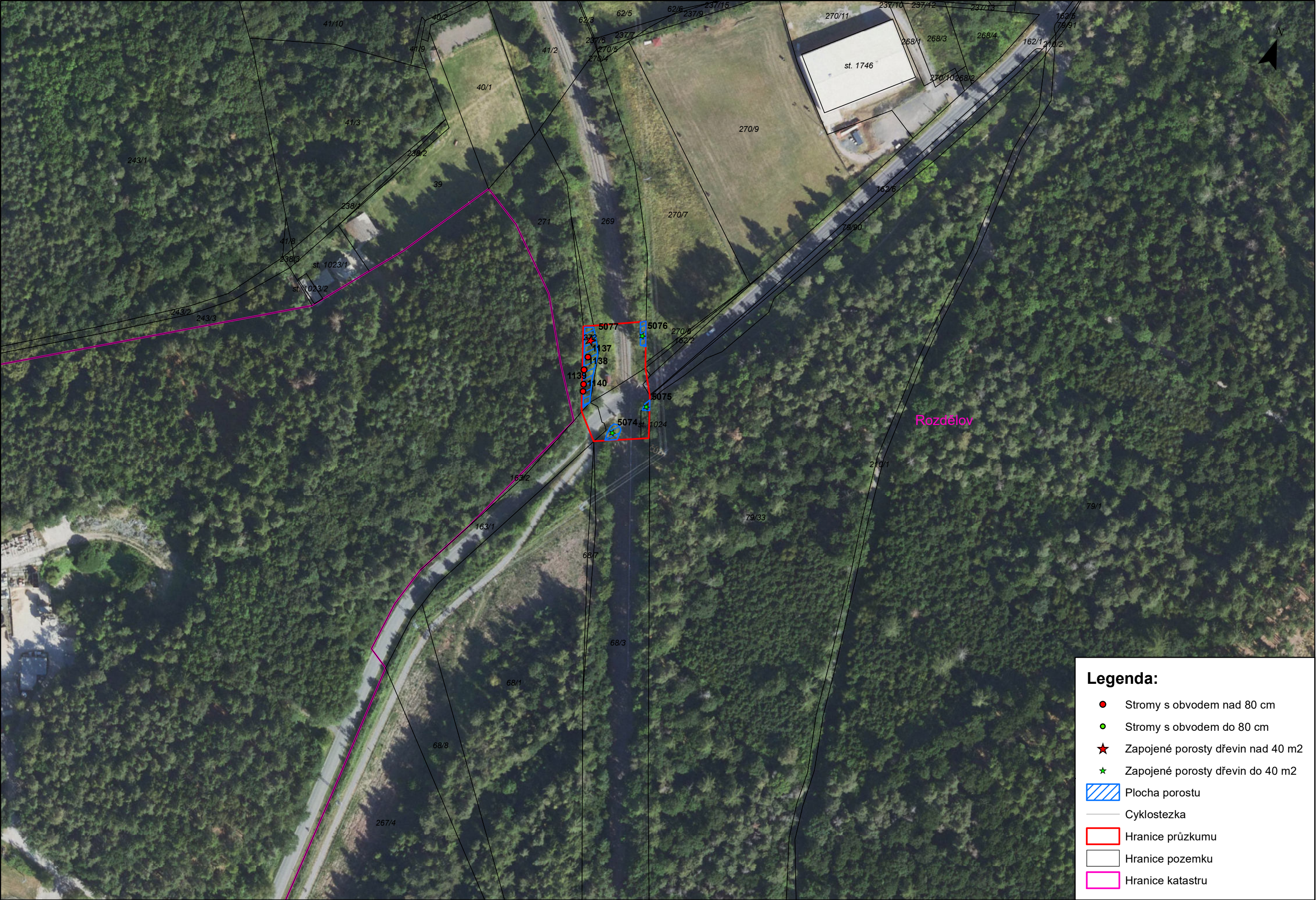




- Legenda:**
- Stromy s obvodem nad 80 cm
 - Stromy s obvodem do 80 cm
 - ★ Zapojené porosty dřevin nad 40 m²
 - ★ Zapojené porosty dřevin do 40 m²
 - ▨ Plocha porostu
 - Cyklostezka
 - ▭ Hranice průzkumu
 - ▭ Hranice pozemku
 - ▭ Hranice katastru






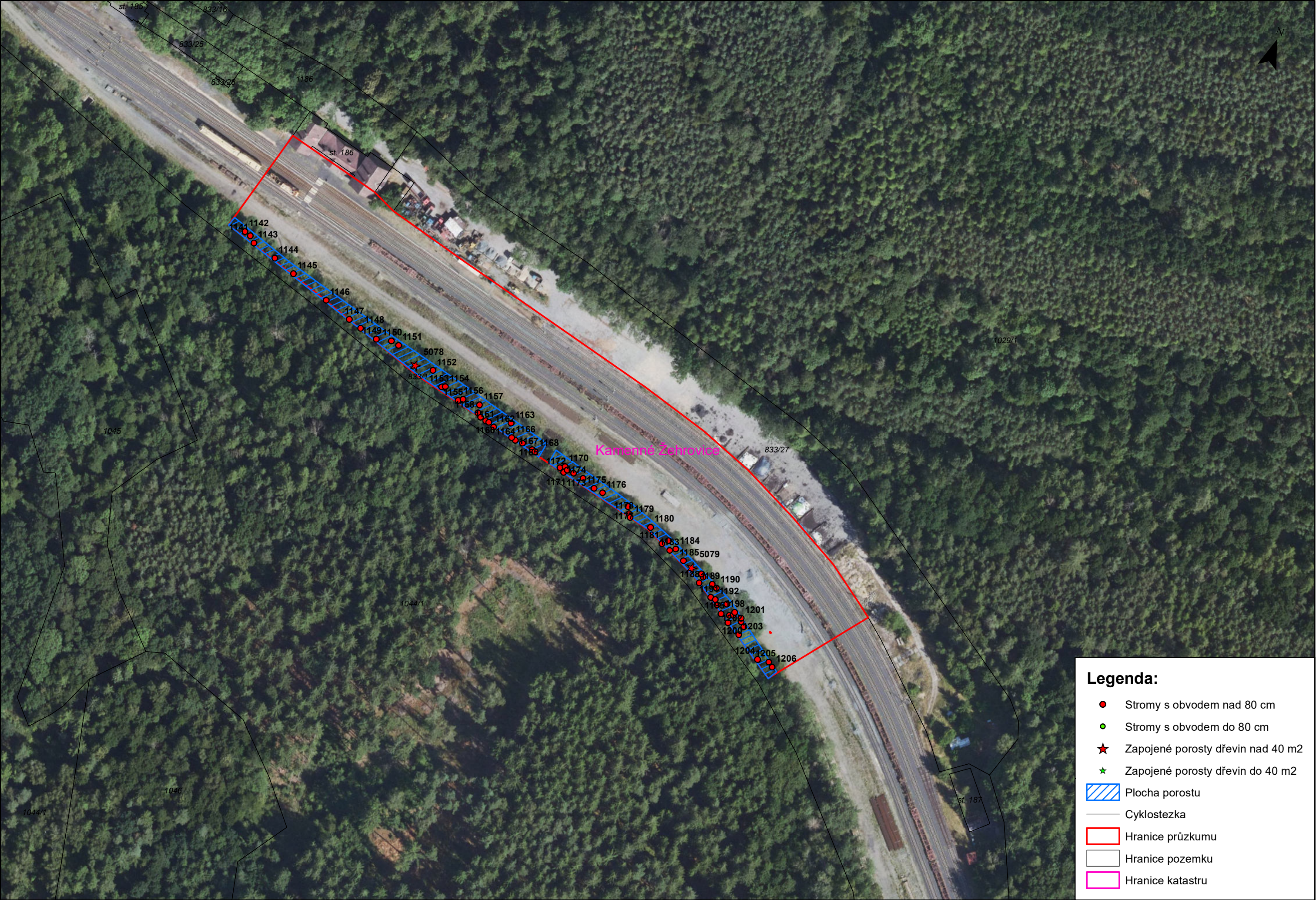


Legenda:

- Stromy s obvodem nad 80 cm
- Stromy s obvodem do 80 cm
- ★ Zapojené porosty dřevin nad 40 m2
- ★ Zapojené porosty dřevin do 40 m2
- ▨ Plocha porostu
- Cyklostezka
- ▭ Hranice průzkumu
- ▭ Hranice pozemku
- ▭ Hranice katastru







Legenda:

- Stromy s obvodem nad 80 cm
- Stromy s obvodem do 80 cm
- ★ Zapojené porosty dřevin nad 40 m2
- ★ Zapojené porosty dřevin do 40 m2
- ▨ Plocha porostu
- Cyklostezka
- ▭ Hranice průzkumu
- ▭ Hranice pozemku
- ▭ Hranice katastru

